

inale

er au

A. Rame

McKEW PARR COLLECTION



MAGELLAN
and the AGE of DISCOVERY



PRESENTED TO
BRANDEIS UNIVERSITY • 1961

RELATION ORIGINALE
DU VOYAGE DE
JACQUES CARTIER
AU CANADA
EN 1534

DOCUMENTS INÉDITS
SUR
JACQUES CARTIER ET LE CANADA

(NOUVELLE SÉRIE)

PUBLIÉS PAR

H. MICHELANT ET A. RAMÉ

Accompagnés de deux portraits de Cartier et de deux vues de son Manoir



PARIS
LIBRAIRIE TROSS
5, RUE NEUVE-DES-PETITS-CHAMPS, 5

1867

NOUVELLE ADRESSE

3, RUE DU SABOT, PARIS-VI

use 100
id. dd




RELATION ORIGINALE

DU VOYAGE

DE

JACQUES CARTIER

VUE DU MANOIR DE JACQUES CARTIER.



RELATION ORIGINALE
DU VOYAGE DE

AU CANADA

EN 1534

DOCUMENTS INÉDITS
SUR

(NOUVELLE SÉRIE)

PUBLIÉS PAR

H. MICHELANT ET A. RAMÉ

Accompagnés de deux portraits de Cartier et de deux vues de son Manoir



LIBRAIRIE TROSS

5, RUE NEUVE-DES-PETITS-CHAMPS, 5

1867

NOUVELLE ADRESSE

3, RUE DU SABOT, PARIS VI^e

Reston

19-53

E

185

C3

C419

1867

M. d'Avezac, dont il faut toujours citer l'ingénieuse et profonde érudition lorsqu'il s'agit de recherches sur l'histoire de la géographie, se plaignait naguère, et non sans raison, de l'indifférence que les Français avaient apportée en tout temps à faire valoir leurs découvertes; il regrettait surtout que le récit du premier voyage de Jacques Cartier au Canada ne nous fût parvenu que par des traductions. En effet, le plus ancien qui ait paru en France, de l'aveu de l'éditeur, n'est qu'un travail de seconde main dont on ignore l'origine, car cette version, sur quelques points, s'écarte de celle de Ramusio, de beaucoup antérieure, sans cadrer exactement avec celle que nous a conservée Hakluyt, qui diffère également des

a

deux autres. Du reste, on s'aperçoit aisément qu'elle n'a pu être l'œuvre ni de Cartier, ni d'aucun de ses compagnons de voyage, surtout si on la rapproche de la relation du second voyage, que l'on croit pouvoir attribuer soit au chef, soit à un des marins de l'expédition. Celle-ci, par le style autant que par l'orthographe, révèle une main inexpérimentée, plus habile à guider un navire sur l'océan et affronter les tempêtes qu'à manier une plume. On arrive donc à cette conclusion, qu'au XVI^e siècle il existait trois relations du récit du premier voyage de Cartier, une en italien, celle de Ramusio, une en anglais, publiée par Hakluyt, et une troisième que nous ne connaissons pas, celle que Raphaël du Petit-Val a fait traduire en 1598, pour en donner une édition française. Il est à supposer qu'il n'a agi ainsi que faute d'avoir pu se procurer une rédaction originale, qui seule, en reproduisant exactement les faits, eût permis d'apprécier l'exactitude de l'auteur et de régler la créance que l'on pouvait accorder à ses allégations. L'importance qu'elle eût offerte alors n'a pas diminué aujourd'hui, et nous croyons qu'il y a encore quelque intérêt pour nous à posséder la source primitive des diffé-

rentes versions étrangères, c'est-à-dire la première relation, qui a dû être rédigée par Cartier lui-même (la supposition selon nous la plus vraisemblable) ou du moins par un de ses compagnons de route. Elle n'a pu évidemment être écrite qu'en français, dans le langage habituel des marins, et spécialement des marins bretons, c'est-à-dire avec des locutions provinciales, des incorrections compensées par un emploi plus exact des termes propres à la profession maritime et à l'art nautique. A ce point de vue, nous pouvons essayer un rapprochement curieux entre la version de Raphaël du Petit-Val et la publication de 1545, reproduite si soigneusement par M. d'Avezac, qui attribue à Cartier la relation du second voyage. Quoique ce dernier texte paraisse déjà amélioré, puisqu'il s'écarte dans maint passage des trois versions manuscrites de la Bibliothèque impériale, qui ne sont pas non plus identiques entre elles, on peut remarquer que la langue en est beaucoup plus incorrecte que la traduction de 1598. Si, au contraire, nous venons à le comparer avec celui que nous publions, on y remarquera de nombreuses analogies d'expressions, de tournures, d'idiotismes, nous dirons mieux, d'incor-

rections et de fautes qui décèlent une même origine. Il n'est pas nécessaire de les signaler en détail, elles frappent au premier coup d'œil; et sans qu'il soit besoin d'insister plus longuement, il nous paraît résulter non moins clairement du récit lui-même qu'on peut l'attribuer avec assurance à Cartier, quoiqu'il ait évité avec soin de se désigner expressément. Cependant, malgré ses précautions pour cacher sa personnalité sous des termes généraux, tels que : nous partîmes..., nous arrivâmes..., il se trahit quand il lui échappe de dire : Je nomme icelle isle sainte Katherine... (p. 7.) Or ce droit appartenait exclusivement au chef de l'expédition, et le chef c'était Jacques Cartier. Parfois il se laisse entraîner à émettre son opinion personnelle par ces mots : j'estime... p. 11; j'ai seu... (p. 12); je presume mielx que aultrement à ce que j'ai veu... (p. 20); et la façon modeste avec laquelle il nous dit : Icelluy fut nommé le hable Cartier... (p. 7) ne fait que confirmer notre hypothèse, car toute autre personne de l'équipage n'eût pas manqué d'observer que c'était en l'honneur du capitaine, ce que celui-ci voulait au contraire éviter, en relatant simplement le fait. Au surplus, voici le point capital : la relation que nous

publions est bien la version primitive, écrite par un homme peu lettré, parlant le français en usage dans la partie de la Bretagne qui avoisine Saint-Malo, en un mot l'original qui a dû servir aux diverses traductions publiées antérieurement. Quant aux variantes que présentent ces divers textes, elles sont légères et s'expliquent facilement par des erreurs de copistes, des fautes de lecture ou des bévues de traducteurs.

Cette pièce (n^o 5, portefeuille LVII de Fontette) porte pour suscription : Voyage de Jacques Cartier, 1544. Malgré ces chiffres, on ne saurait regarder cette date comme rigoureusement exacte; mais pour quiconque a l'habitude des manuscrits de cette époque, il est facile de lui en donner une approximative qui ne s'en écarte guère. La simple vue fait reconnaître une écriture de la première moitié du XVI^e siècle, qui, par son aspect général, se rapproche singulièrement de divers documents de la même collection (voy. Port. XXVII, p. 70), qui remontent aux années 1533-35. La relation occupe dix-sept feuillets dont les douze premiers, écrits avec netteté, semblent annoncer une copie soignée; mais ensuite l'écriture se lâche, les abréviations se multi-

plient, se compliquent, et la lecture, facile au début, devient sur la fin d'une difficulté extrême. Nous avons reproduit ce texte aussi scrupuleusement que possible, et nous ne nous sommes permis que les modifications que réclamait impérieusement l'impression.

Nous avons ajouté en appendice une pièce qui nous a paru assez curieuse en ce qu'elle établit et résume exactement les découvertes faites par les Français et les Anglais dans l'Amérique du Nord. Elle est postérieure à 1630, puisqu'elle relate des faits arrivés à cette époque, dont elle se rapproche beaucoup par l'écriture; quoiqu'elle ne soit pas signée, elle offre l'aspect d'un document officiel et prouve que déjà alors on s'était préoccupé de déterminer les droits respectifs des deux nations.

L'intérêt qui s'attache au pilote malouin a engagé l'éditeur à enrichir sa publication de deux portraits de Cartier, dont l'un se trouve à l'hôtel de ville de Saint-Malo, et l'autre au département des estampes de la Bibliothèque impériale. De son côté, M. Ramé, infatigable dans ses recherches, a recueilli une nouvelle série de documents précieux sur l'histoire du Canada, qui nous appren-

ment quels rapports ont existé jusqu'en 1619 entre la colonie et la province où était né celui qui avait découvert cet immense territoire. M. Ramé a fait plus, il a su attacher un intérêt artistique à sa nouvelle collection, par la description de l'ancien manoir de Jacques Cartier, dont le souvenir ne se conservera plus qu'au moyen des croquis que nous devons au crayon de notre collaborateur.





VOIAGE

DE

JACQUES CARTIER

Apres que Missire Charles de Mouy, chevalier, seigneur de la Milleraye et Visadmiral de France, eut prins les sermens et faict jurez les Cappitaine, maistres et com-

paignons desditz Nauires de bien et loyaulment soy porter au seruice du Roy soubz la charge dudit Cartier,

Partimes du havre et port de Saint Malo auecques lesdits deux nauires du port d'environ soixante tonneaulx chaincun, esquippez les deux de soixante ung homme, le vigntiesme jour d'Apuril oudit an, Mil cinq cens trante quatre; et auecques bon temps nauigans et vinmes à Terre Neuffue le dixiesme jour de May, et aterrames à Cap de Bonne viste estans en quarente huyt degrez et demy de latitude et en..... degrez de longitude. Et pour le grant nombre de glasses qui estoit le long d'icelle terre, nous conuint entrer en vng haure nomme Sainte Katherine estant au Su Surouaist d'iceluy Cap, enuiron cinq lieues où fumes l'espace dix jours, attendant nostre temps et acoustrant noz barques. Et le ^{xxi}^e jour dudit moys de May, partismes dudit hable auecques vng vent de Ouaiſt, et fumes portez au Nort, vng de Nordeist de Cap de Bonne viste, jucques

à l'isle des Ouaiseaulx, laquelle isle estoit toute avironnée et circuitte d'un bancq de glasses rompues et departies par pièces. Nonobstant ledit banc, noz deux barques furent à ladite isle pour auoir des ouaiseaulx, desqueulx y a si grant nombre, que c'est vne chose increable, qui ne la voyt; car nonobstant que ladite isle contient enuiron vne lieue de circumferance, en soit si très plaine qu'i semble que on les ayt arimez. Il y en a cent plus à l'enuiron d'icelle et en l'oïr que dedans l'isle, dont partie d'iceulx ouaiseaulx sont grans comme ouays noirs et blancs, et ont le bec comme vng corbin, et sont tousiours en la mer, sans jamais pouoir voller en l'air pour ce qu'ilz ont petites aesles, comme la moitié d'une; de quoy ilz vollent aussi fort dedans la mer, comme les aultres ouaiseaulx font en l'air; et sont iceulx ouaiseaux si gras que c'est vne chose merueilleuse. Nous noumons iceulx ouaiseaulz *Apponatç* desqueulx noz deux barques en chargèrent, en moins de demye heure,

comme de pierres, dont chaincun de noz nauires en sallèrent quatre ou cinq pippes, sans ce que nous en peumes mangier de froys.

Dauantaige, y a vne aultre sorte d'ouaiseaulx qui vont en l'air et en la mer, qui sont plus petiz, que l'on nomme *Godez*, qui se ariment et meptent à ladite isle soubz les plus grans. Il y en avoit d'aultre plus grans, qui sont blans, qui se mettent à part des aultres en vne partie de l'isle, qui sont fort mauuaiz à assallir ; car ilz mordent comme chiens et sont nommez *Margaulx*. Et néantmoins que ladite isle soyt à quatorze lieues de terre, les ours y passent à no de la grant terre pour mangier desdits ouaiseaulx, desquelx noz gens en trouuèrent vng, grant comme vne vache, aussi blanc comme vng signe, qui saulta en la mer dauent eulx ; et le lendemain qui est le jour de la Penthecouste, en faisant nostre routte vers terre, trouuames ledit ours

enuiron le my chemin, qui alloit à terre aussi fort que nous faisons à la voile ; et nous, l'ayant aperceu, luy baillames la chasse o noz barques et le prinmes à force ; la chair duquel estoit aussi bonne à mangier comme d'vne génise de deux ans.

Le mercredi, xxvii^e dudit moys, nous arivames à l'entrée de la baye des Chasteaulx, et pour la contrarieté du vent et du grant nombre de glaces que trouuasmes, nous conuint entrer dedans vng hable, estant aux enuiron d'icelle entrée, nommé le Rapont où nous fumes sans en pouair sortir jucques au neuffiesme jour de Juign, que en partismes pour passer o l'aide de Dieu oultre ; ledit Rapont est en cinquante et vng degrez et demy de latitude.

*Description de la terre d'empuis Cap
Rouge jusques au hable de Brest, estant
en la baye.*

La terre, d'empuis Cap Rouge jusques au Degrat, est la pointe de l'entrée de la baye, gist de cap en cap Nort Nordest et Su Surouaist ; Et est toute ceste partie de terre à isles adiaczantes et près les vnes des aultres, qu'il n'y a que petites ripvières par où bateaux peuent aller et passer parmy ; Et à celle cause y a plusieurs bons hables dont ledit hable du Rapont et celuy du Degrat sont en l'vne d'icelles isles, icelle qui est la plus haulte de toutes, ou dessus de laquelle l'on voyt clairement les deux belles isles qui sont près Cap Rouge, où l'on compte vignt cinq lieues ; audit hable de Rapont y a deux entrées, l'vne vers l'Est et l'aultre vers le Su de l'Isle ; mais il se fault donner garde de la bande et pointe de l'Eist, car se sont bastures et pays

somme ; Et fault renger l'isle de l'Ouaist à la longueur de demy cable ou plus près qu'il veult, et puis s'en aller surs le Su vers le Rapont ; et se fault donner garde de trois basses qui sont soubz l'eau on chenal devers l'isle de l'Est. Il y a de fontz par le chenal troys ou quatre brasses et beau fons ; l'autre entrée gist Est Nordest et Su vers l'Ouaist à saultez à terre.

Partant de l'appointe du Degrat et entrant en ladite baye, faisant l'Ouaist, vng quart du Norouaist, l'on double deux isles qui demeurent de babort, dont l'une est à trois lieues de ladite pointe et l'autre environ sept lieues de la premiere, qui est platte et basse terre, apparoissante estre de la grant terre. Je nomme icelle isle Sainte Katherine, au Nordest de laquelle y a hesiers et mauuais fons environ vng quart de lieue, par quoy luy fault donner Run. Ladite isle est le hable des Chasteaulx gissent Nort Nordest et Su Surouaist, Et y a

entreulx quinze lieues ; et dudit hable des Chasteaulx au hable des Buttes, qui est la terre du Nort de ladite baye, gisante Est Nordest et Ouaist Surouaist, y a entr'elx doze lieues et demye ; Et à deux lieux dudit hable des Buttes est le hable de la Balaine ; le travers duquel hable, sçavoir à tierce partie de la trauersée de ladite baye, y a trante huyt brasses et font de taygnay. Dudit hable de la Ballaine jucques à Blanc Sablon y a lieues audit Ouaist Surouaist, et se fault donner garde d'vne basse qui est sur l'eau, comme vng bateau, au Suest dudit Blanc Sablon. Trois lieues hors..... Blanc Sablon est vne couche où il n'y a point d'abry de Su ny du Suest ; Et y a au Su Surouaist d'icelle couche deux isles, dont l'vne a nom l'isle de Bouays et l'autre l'isle des Ouaiseaulx, où il y a grant nombre de *Godez* et de *Richars* qui ont le bec et les piedz rouges et hairent dedans des pertuis soubz terre, comme connins. Ayant doublé un cap de terre qui est à vne lieue de Blanc Sablon, y a vng hable et passage,

nommé les Islettes, qui est milleurs que Blanc Sablon et là se faict grant pescherie. Ondit lieu des Islettes, jucques à vng hable nommé Brest audit art de vent y a dix lieues. Celuy hable est en cinquante et vng degrez, quarente, cinquante cinq mynutes de latitude et en de longitude. Depuis les Islettes jucques audit lieu y a isles et est ledit Brestz en isles ; Et dauantaige , rangeant la coste à plus de troys lieues hors, sont toutes isles à plus de doze lieues loingn dudit Brest ; quelles isles sont basses et voyt on les haultes terres par dessus.

Le dixiesme jour dudit moys de Juign entrames dedans ledit hable de Brest o nos navires, pour auoir des eaux et du boays. Et nous parez et passez outre ladite baye , et le jour saint Barnabé, après la messe ouye, nous allames o noz barques outre ledit hable, vers l'Ouaist, descourir et veoir quelz hables il y avoit. Nous passames parmy les isles qui sont en si grant

nombre qu'il n'est possible les sçavoir nombrez, qui contiennent enuiron dix lieues oultre ledit hable. Nous couchames en l'vne d'icelles isles pour la nuyt passez et y trouuames en grant quantité d'œufs de cannes et aultres ouaiseaulx, qui hairent est isles : lesdites isles furent nommées Toutes Isles.

Le lendemain, dozeiesme, nous persuames oultre lesdites isles ; et à la fin du fort d'icelles nous trouuames vng bon hable qui fut nommé Saint Anthoine ; Et oultre, enuiron vne lieue ou deux, nous trouuames vne petite ripuiere fort parfonde, qui a la terre au Surrouaist, Et est entre deux haultes terres. C'est vng bon hable, et fut planté vne croix audit hable et nommé Saint Seruan ; au Surrouaist dudit hable et ripuiere, enuiron vne lieue, y a vng islot ront comme vng four, auironné de plusieurs aultres plus petiz islotz, qui donne congnoissance desdits hables. Plus oultre, à dix

lieues, y a vne aultre bonne ripuiere plus grande, où il y a pluseurs saulmons; Nous la noumames la ripuiere Saint Jacques. Estans à icelle, nous aperseumes vng grant nauire qui estoit de la Rochelle, qui auoit passé la nuyt [cherchant] le hable de Brest, où il pensoit aller faire sa pescherie; et ne sçauoint où ilz estoient. Nous allames à bort avecques noz barques, Et le mysmes dedans vng aultre hable à vne lieue plus à Ouaiست que ladite ripuiere Saint Jacques, Lequel je pencze l'vn des bons hables du monde; Et iceluy fut nommé le hable Jacques Cartier. Si la terre estoit aussi bonne qu'il y a bons hables, se seroit vng bien; mais elle ne se doibt noumer Terre Neufue, mais pierres et rochiers effrables et mal rabottez, car en toute ladite coste du Nort, je n'y vy vne charetée de terre, et si descendy en plusseurs lieux; fors à Blanc Sablon, il n'y a que de la mousse et de petiz bouays avortez; fin, j'estime mieulx que aultrement que c'est la terre que Dieu donna à Cayn. Il y a des gens à ladite terre

qui sont assez de belle corpulance, mais ilz sont gens effarables et sauuaiges. Ilz ont leurs cheueulx liez sur leurs testes en faczon d'vne pougnye de fain teurcze et vng clou passé par my ou aultre chosse, Et y lient aucunes plumes des ouaiseaulx. Ilz se voistent de peaulx de bestes, tant hommes que femmes; mais les femmes sont plus closes et serrées en leurs dites peaux et sçaintes par le corps. Ilz se paignent de certaines couleurs tannées. Ilz ont des barques en quoy ils vont par la mer, qui sont faictes d'escorche de bouays de boul, o quoy ilz peschent force loups marins, Dempuis les avoir veuz, j'ay seu que là n'est pas leur demeurence et qu'ilz viennent des terres plus chauldes, pour prendre desditz loups marins et aultres choses pour leur vie.

Le xiii^e jour nous retournasmes o nos dites barques à bort pour faire voile, pour ce que le temps estoit bon; Et le dymenche,

xiiii^e, fysmes chanter la messe et le lundy, xv^e, appareillames dudit Brest et fysmes la route sur le Su, pour auoir la congnoissance de la terre que nous y voyons apparaissante à deux isles. Mais quant nous fumes au mytan de la baye ou enuiron, nous congneumes que s'estoit terre ferme, dont y auoit gros cap double, l'un par dessus l'autre; Et pour ce le noumames cap Double. Au parmy de la baye sobzdames à cent brasses et fontz curé. Il y a de traverser de Brest audit cap Double, enuiron vint lieues; Et à cinq ou six lieues souldames à quarente brasses. Nous trouuames ladite terre estregisante au Nordest et Surrouaist, vng quart du Nort et du Su.

Le landemain, xvi^e dudit moys, nous sillames le long de la coste au Surrouaist, vng quart du Su, enuiron trante cinq lieues, dempuis cap Double où trouuames des terres à montaignes moult haultes et effarables, entre lesquelles y a vne apparoissante estre

comme une granche, et pour ce noumames ce lieu les monts de Granches. Icelles haultes terres et montaignes sont hachées et creuses, Et y a entre elles et la mer des basses terres. Ladite journée auparavant n'auions eu congnoissance d'aultre terre pour les bruines et obscurité du temps qu'il faisoit, et au soir nous aparut une faulte de terre, comme vne entree de ripuiere, entre lesdits mons des Granches et vng cap qui nous demouroit au Su Surouaist, enuiron trois lieues de nous. Celuy cap est par le hault de luy tout rongné et par le bas vers la mer, est à poincte; Et pour ce le noumames cap Pointu; au Nort de luy, à vne lieue, y a vne isle platte.

Et pour ce que voullymes auoir congnoissance d'icelle entrée pour veoirs s'il y auoit aulcune bonne posée et haure, mys-mes la voile bas pour la nuyt passez.

Le lendemain, xvii^e dudit moys, nous

eumes tourmente de vent du Nordeist et mysmes an pepefil à courrir et à la cappe, et fysmes de chemin, vallant le Surouaist, trante sept lieues jucques au jeudy matin que nous estions le travers d'une baye plaine de isles rondes comme coulombiers. Et pour ce leur donnames à nom les Coulonbiers et la baye Saint Jullian, de laquelle jucques à vng cap qui demeure au Su, vn quart du Surouaist, qui fut nommé Cap Royal, y a sept lieues; Et à Ouaist Surouaist dudit cap y a vng aultre cap qui est bien rongné par le bas de luy et rond par le hault, au Nort duquel, enuiron demye lieue, y a une isle basse. Celuy cap fut nommé Cap Delatte. Entre cestz deux caps y a terres basses, par dessus lesquelles y en a de moult haultes, en semblance de y auoir ripuieres. A deux lieux de cap Royal y a vngt brasses de parfont et la plus grande pescherie de grosses mollues qui soit possible; desquelles mollues en prynmes, en attendant notre conpaignon, plus d'un cent, en moins d'un heure.

Le landemain, xviii^e jour dudit mois, le vent nous fut contraire et grant vent et retournames vers cap Royal cuider trouver hable. Auecques nos barques fumes descouurer entre ledit cap Royal et cap Delatte , et trouuames que parsurs les basses terres y a vne grande baye fort parfonde et isles dedans, laquelle est close deuers le Su desdites basses terres, qui font vng costé de l'antrée et cap Royal l'autre. Lesdites basses terres s'auacent en la mer plus de demye lieue de pays plat et mauuais fons, et au parmy de l'entrée y a un isle. Ladite baye est en quarente huyt degrez et demy de latitude et en..... degrez de longitude. Celuy jour ne trouuames hable pour poser et tynmes pour la nuyt à la mer, le cap à Ouaist.

Dempuis ledit jour jucques au xxiiii^e jour dudit mois, qui est le jour saint Jehan, eumes tormente et vent contraire et serraison, tellement que ne peumes auoir cong-

noissance de terre jucques audit jour saint Jehan, que nous eumes congnoissance d'vn cap de terre qui nous demouroit au Suest, qui, à nostre esme, nous demouroit au Surouaist de Cap Royal, enuiron trante cinq lieues; et celuy jour fist bruimes et mauuais temps et ne peumes approcher de ladite terre; et pource que s'estoit le jour Mons^{gr} saint Jehan, nommames le cap saint Jehan.

Le landemain, xxv^e jour, fist mauuais temps, obscur et venteux et fymes courrir à Ouaist Nourouaist partie du jour, et le soir nous mysmes en trauers jucques au segond quart que apparoillames; et lors, par nostre esme, estions au Norouaist vng quart d'Ouaist dudit cap saint Jehan, dix sept lieues et demye. Et lorsque appareillames, le vent estoit Norouaist, et fymes courrir au Surouaist quinze lieues, et vynmes trouver trois isles, dont y en auoit deux petites et acorez comme murailles,

tellement que possible n'est de monter dessus, Entre lesquelles y a vng petit forillon; Icelles isles aussi plaines de ouaisseaux que vng pré de herbe, qui heirent au dedans d'icelles isles, dont la plus grande estoit plaine de *Margaulx* qui sont blancs et plus grans que ouays; Et en l'autre y en auoit paroillement en vne quantité d'elle, et en l'autre plaine de *Godez*, et au bas y auoit paroillement desdits *Godez* et des grans *Apponatç* qui sont paroilz de ceulx de l'isle dont est cy dauant faict mencion. Nous descendisme au bas de la plus petite et tuames de *Godez* et de *Apponatç* plus de mille; et en prinmes en noz barques ce que nous en voullumes. L'on y eust chargé en vne heure trante icelles barques. Nous nommames icelles isles, isles de *Margaulx*. A cinq lieues desdites isles estoit l'autre isle, à *Ouaist* d'elles, qui a environ deux lieues de long et autant de leise. Nous y fumes posez pour la nuyt pour auoir des eaux et du bouays à feu. Icelle isle est rangée de sablons et beau fons et

possaige à l'antour d'elle, à seix et à sept brasses. Ceste dite isle est la milleure terre que nous ayons veu, car ung arpant d'icelle terre vault mielx que toute la Terre Neuve. Nous la trouuames plaine de beaulx arbres, prairies, champs de blé sauuaige, et de poys en fleurs, aussi espes et aussi beaulx que je vis oncques en Bretaigne, qu'ilx sembloient y avoir esté semer par laboureux. Il y a force grouaiseliers, frassiers et rosses de Provins, persil et aultres bonnes herbes de grant odeur. Il lui y a entour icelle ille plusieurs grandes bestez, comme grans beuffz, quelles ont deux dans en la gueulle, comme dans d'olifant, qui vont en la mer ; De quelles y en avoict une qui dormoict à terre à la rive de l'eau. Et allames o nos barcques pour la cuydez prandre ; mais incontinant que fumes auprès d'elle, elle se gecta en la mer. Nous y vimes paroillement des ours et des renarz. Celle ille fut nommée l'ille de Bryon. Aux enuiron d'icelles illes y a de grandes marées, qui portent comme Suest et Nor-

ouaist. Je présume mielx que aultrement, à ce que j'ay veu, qu'il luy aict aulcun passaige entre la Terre Neuffue et la terre des Bretons. Sy ainsi estoit, se seroit une grande abreuiacion, tant pour le temps que pour le chemyn, se se treuue perfection en ce voyage. A quatre lieues de ladite ille, il luy a vng beau cap que nommames cap du Daulphin, pour ce que c'est le conmancement des bonnes terres.

Le xxvii^e dudit moys de Juin nous rangeames ladite terre, qui gist Est Nordest et Ouaist Surouaist, et semble de loing que se soinct butterolles de sables, pour ce que se sont terres basses et araineusses. Nous ne pumez allez ny dessandre à icelles pour ce que le vent en venoit, et les rangeames celluy jour, enuiron quinze lieues.

Le landemain rangeames icelle terre enuiron x. lieues, jusques à vng cap de terre

rouge, qui est vng cap rongné, au dedans duquel y a vne ainze qui s'abat au Nort et poys soume ; il luy a vng sillon et perroy qui est entre la mer et vng estanc. D'icelluy cap de terre et estanc à vng aultre cap de terre y a enuiron quatre lieues ; ce fant la terre en demy cercle et tout rangé de sablons faictz comme vng fossé, par sur lequel et oultre yceluy, y a comme maniere de marestz et estancq, tant comme l'on peult voires. Et auparavant ariuez au premier cap y a deux petittez illes assez près de terre ; Et à cinq lieues dudit second cap, y a vne ille au Surouaist qui est moult haulte et pointue, qui par nous fut nommée Allezay. Le premier cap fut nommé le cap St. Pierre, pour ce que le jour dudit saint y ariuames.

Dempuix ladite ille de Bryon jusques audit lieu y a beau fons de sablon et certaine sonde, qui asoumist, comme l'on aproche de terre. Egallement, à cinq lieues de terre

y a vint cinq brasses et à une lieue doze brasses, bort a terre seix brasses et partout beau fons ; et pour ce que voullions abuoir plus emple cognoissance dudit paroige, mismes les voilles bas et en trauers.

Et le lendemain , peneultime jour dudit moys, le vent vint au Su, vng cart de Surouaist, et fismes couriz jusques au mardi derroin jour dudit moys, sollail à l'Est, sans auoir congnoissance d'aucune terre, fors que le soir, sollail reconsant, nous vysmes terre aparoissante comme deux illes, que nous demeuroict à Ouaist Surouaist, enuiron ix. ou x. lieues. Et celuy jour fismes à Ouaist jusques au landemain, sollail à l'Est, enuiron quarante lieues ; Et faissant chemyn, eusmes la congnoissance de ladite terre que nous auoit aparut comme deux illes, que c'estoit terre ferme que gissoit Su Suest et Nort Norouaist jusques à un cap de terre moult beau, nommé cap d'Orléans.

Toute ycelle terre est basse, vnye, la plus belle qui soict possible de voir et plaine de beaulx arbres et prairies ; mais en icelle ne peumes trouuez hable, pour ce que c'est basse terre et poys soume et toute rangée de sables. Nous y fumes en plusieurs lieulx o nos barcques, Et entre les aultres, dedans une belle ripuiere de peu de fons, où vysmes des barcques de sauuaiges, qui trauersoinct ladite ripuiere qui, pour ce, fut nommée ripuiere de Barcques ; Et n'eumes aultre congnoissance d'eulx, pour ce que le vent vint de la mer qui chargeoict alla coste et nous conuint retires o nosdites barcques à nos nauires. Et fysmes couriz au Nordest jusques au landemain, sollail à l'Est, premier jour de Juillet, alla quelle heure vingt brumes et serraison, et mysmes les voylles bas jusques enuyron dix heures qu'il esclardit ; et eumes congnoissance dudit cap d'Orléans, et d'un aultre qui en demeuroict enuiron sept lieues au Nort, vng cart du Nordest, qui fut nommé le cap dez Sauuaiges, au Nord-

est duquel, enuiron demye lieue, y a ung hessier et bancq de pierres fort dangereux. A celuy cap nous vint vng homme qui cou-roict apres nos barcques, le long de la coste, qui nous fessoict pluseurs signes que nous retournissions vers ledit cap; et nous, voyans telz signes, commanzames à nages vers luy, et luy voyant que retour-nyons, commença à fuir et à s'en couriz dauant nous. Nous dessandimes à terre dauant luy et luy mysmes vng cousteau et vne sainture de laine sur vne verge, et puix nous en allames à nos nauires. Celuy jour rangeames ladite terre, neuff ou dix lieues, pour cuydez trouuez hable, ce que ne peumes; car comme j'ay cy dauant dit, c'est terre basse et soume. Nous y dessan-dimes celuy jour en quatre liex, pour voir les arbres, quelx sont merueilleussement beaulx et de grande odeur, et trouua-mes que c'estoinct cedres, iffz pins, ormes blans, fraïnes, sauldres, et aultres pluseurs à nous incongneuz, touz arbres sans fruictz. Les terres où il n'y a bouays, sont fort bel-

les et toutes plaines de poys, grouaiseliers blans et rouges, frasses, franboyssees et blé sauuaige, comme seille; quel il semble y abuoir esté semé et labouré. C'est terre de la meilleure temperance qui soict possible de voir et de grande chaleur, et y a plusieurs teurtres et ramyers et aultres ouaiseaulx ; il n'y a faulte que de hables.

Le landemain, second jour de Juillet, nous apersumes la terre au Nort de nous qui tenoict o celle de dauant toute rangée, et congneumes que c'estoit vne baye qui a enuiron vint lieues de parfont et autant de trauersée. Nous la noumasme la baye Saint Linaire. Nous fumes au cap de deuers le Nort o nos barcques, et trouuames le pays sy soume que a plus et vne lieue de terre, ne y abuoict que vne brasse d'eau. Au Nordest dudit cap, enuiron sept ou ouict lieues, nous demeuroict vng aultre cap de terre, et entre les deux y a vne baye, en maniere de triangle, qui estoict

moult parfonde, dont le plus loign que pusion voirs d'icelle nous demeuroict au Nordest, et estoict toute rangée de sablons, pays soume ; à dix lieues loign de terre y a vingt brasses de parfont ; dempuix ledit derrenier cap jusques audit bout et cap de terre y a quinze lieues, et nous estans le trauers dudit cap, apersumes aultres terres et cap qui nous demeuroict au Nort vng cart du Nordest, tout alla veue. La nuyt fist mauuais temps et grant vent, et nous conuint meptre alla cappe jucques au matin, tier jour de Juillet, que le vent vint à Ouaiſt et fysmes porter sur le Nort pour auoir la congnoissance de ladite terre qui estoit vne haulte terre, qui nous demeuroict au Nort Nordest par sur les bassez terres, entre lesquelles basses terres et les haultez y abuoict vne grande baye et ouuerture, où il luy abuoict cinquante et cinq brasses de parfont par aucuns lieulx, et large de enuyron quinze lieues ; et pour ladite parfondeur et laisse et changement de terres, eumes espoir de y trouues le passage,

comme il luy a au passage des Chasteaulx. Icelle baye gist Est Nordest et Ouaist Surouaist, Et est la terre de deuers le Su de ladite baye aussi belle que boine terre, labourable et plaine de aussi belles champagnes et prairies que nous ayons veu, et vnye comme vng estancq; et celle deuers le Nort est une terre haulte, à montaignes, toute plaine de arbres de haulte fustaille de pluseurs sortez, et entre aultres y a plusieurs cèdres et pruches aussi beaulx qu'il soict possible de voir, pour faire mastz suffisans de mastez nauires de troys cens tonneaulx et plus; en la quelle ne vysmes vng seul lieu vyde de bouays, fors en deux lieulx de basses terres, où il luy abuoit des prairies et des estancq moult beaulx. Le parmy de ladite baye est en quarante sept degrés et demy de latitude, et lxxiiij degrés de longitude.

Le cap de ladite terre du Su fut nommé cap d'Espérance, pour l'esperoir que abuions

de y trouues passaige ; et le quart jour dudit moys, jour Saint Martin, rangeames ladite terre du Nort pour trouues hable, et entraimes en une petite baye et couche de terre toute ouuerte deuers le Su, où il n'y a aulcun abry dudit vant, et la noumames la couche Saint Martin ; et fusmes dedans ladite couche dempuix le quart jour jusques au dozieme jour dudit Juillet. Et ce temps que nous fusmes en ladite couche, fusmes le lundi seixième, après auoir ouy la messe, avecquez vne de nos barcques pour descourriz vng cap et pointe de terre qui nous demouroict à sept ou ouict lieues à l'Ouaist de nous, pour voir comme ladite terre se rabatoict ; Et nous estans a demye lieue de ladite pointe, apersumes deux bandes de barcques de sauuaiges, qui trauersoinct de leur terre à l'austre où ilz estoint, plus de quarante ou cinquante barcques, et dont l'une desdites bandes de barcques ariuoict alla dite pointe, dont il sautèrent et dessandirent à terre vng grand nombre de gens,

quelx fessoinct vng grant bruict et nous fessoinct plusieurs signes que nous allissions à terre, nous montrant des peaulx sur des bastons. Et pour ce que n'auions que vne seulle barcque, n'y voullimes allez et nageames vers l'autre bande qui estoict alla mer ; Et eulx voyans que nous fuyons, esquippèrent deux de leurs plus grandez barcques pour venir après nous, auecques lesquelles se bandèrent cinq aultres de celles qui venoit de la mer, et vindrent jusques auprès de nostre dite barcque, dansant et faisant plusieurs signes de voulloir nostre amytié, nous disant en leur langage : *Napou tou daman asurtar*, et aultres parolles que n'entendions. Pour ce que n'auions, comme dit est, que l'une de de nos barcques, ne nous voullysme fiez en leurs signes, Et leurs fysmes signes que eulx se retirassent, ce que ne voullirent ; mes nagèrent de si grande force, qu'ilz avironnèrent notre dite barcque auecques leurs sept barcques ; Et pour ce que, pour signe que nous leurs fissions, ne se voulli-

rent retirez, nous leurs tirames deux passeuollans par sur eulx, Et lors ce mydrent à retournez vers ladite pointe, Et fidrent vng bruict merueilleusement grant, après lequel commancèrent à retournez vers nous comme dauant; et eulx estans jouxte nostre dite barcque, leur lachames deux lanses à feu, que passèrent parmy eulx, qui les estonna fort, tellement qu'ilz se mydrent alla fuyte à moult grant haste et ne nous suyurent plus.

Le landemain partie des dits sauuaiges vindrent avecques neuff barcques alla pointe et entree de la couche où estions possés o nos nauires; Et nous estans aduertiz de leur venue, allames o nos deux barcques alla dite pointe et entrée, où ils estoit; et incontinant qu'ilz nous aperceurent, se mysdrent à fuyr, nous faisant signes qu'ilz estoit veuz pour trafiquer avecques nous, et nous montrèrent des peaulx de peu de valleur, de quoy ils s'a-

coulstrent. Nous leur fysmes paroillement signe que nous ne leur vouillyons nul mal, Et dessandismes deux hommes à terre pour allez à eulx leurs portez des coulteaux et aulstres ferremens et vng chapeau rouge pour donnez alleur cappitaine. Et eulx, voyant ce, dessandirent partie d'eulx à terre auecques desdites peaulx, Et traficquèrent ensemble et demenèrent vne grande et merueilleusse joye d'auoir et recouurer desdits ferremens et aulstres chosses, dansans et faissant plusieurs serymonyes, en gectant de la mer sur leur testes auecques leurs mains, et nous bailèrent tout ce qu'ilz avoint, tellement qu'ilz s'en retournèrent touz nulz, sans aulcune chose auoir sur eulx, et nous fidrent signe que le landemain retourneroient auecques d'aultres peaulx.

Le jeudi, viii^e dudit moys, pour ce que le vant n'estoict bon pour sortir o nos nauires, esquippames nosdites barcques

pour allez descouriz ladite baye, et courumes celuy jour dedans environ xxv. lieues ; Et le landemain, au matin, eumes bon temps et fysmes porter jusques environ dix heures du matin, à laquelle heure eumes congnoissance du font de ladite baye, dont fusmes dollans et masriz ; au font de laquelle baye y abuoict par dessus les bassez terres des terres à montaignes moult haultes ; et voyant qu'il n'y abuoict passage, commanzames à nous en retournez. Et faisant nostre chemyn le long de la coste, vismes lesdits sauuaiges sur l'orée d'un estanc et basses terres, qu'ilz fessoient plusieurs feuz et fumées. Nous allames audit lieu et trouuames qu'il luy abuoict une entrée de mer qui entroict oudit estanc, et mysmes nosdites barcques d'un costé de ladite entrée. Lesdits sauuaiges passèrent o vne de leurs barcques et nous aporèrent des pièces de lou marin tout cuict, qu'ilz mysrent sur des pieces de bouays, et puis se retirèrent, nous faissant signe qu'ilz les nous donnoint. Nous enuoyasmes deux

hommes à terre avecques des hachotz et cousteaulx, patenostres et aultre marchandie, de quoy ilz demenèrent grande joye ; Et incontinant passèrent alla foulle, o leurs barcques, du costé où nous estions, avecques peaulx et ce qu'ilz abuoint pour abuoir de nostre marchandie ; et estoit en nombre, tant hommes, femmes que enffens, plus de troys cens, dont partie de leurs femmes que ne passèrent, danczoint et chantoit, estantes en la mer jusques auxjenouz. Les aulstres femmes qui estoit passées de l'aultre costé où nous estions, vindrent franchement à nous et nous frotoit les bratz avecques leurs mains, et puix leuoint les mains joingtes au ciel, en faisant plusieurs signes de jouaye ; et tellement se assurèrent avecques nous que enfin marchandames, main à main avecques eulx, de tout ce qu'ilz abuoint, qui est chose de peu de valleur. Nous congneumes que se sont gens qui seront fassilles à conuertir, que vont de lieu en aulstre, viuant et prenant du poysson au temps de pescherie

pour viure. Leur terre est en chaleur plus temperée que la terre d'Espagne, et la plus belle qui soict possible de voir, et aussi eunye que vng estanc. Et n'y a cy petit lieu vide de bouays et fust sur sable, qui ne soit plain de blé sauuaige, qui a l'espy come seilgle et le grain conme auoyne, et poys aussi espez conme si on les y abuoict semez et labourez, grouaiseliers blans et rouges, frassez, franbouaysses et roses rouges et aultres herbez de bonne et grande odeur ; paroillement y a force belles prairies et bonnes herbes et estancq où il luy a force saulmons. Je estime mielx que aultrement que les gens seroient faciles à conuertir à nostre sainte foy. Ilz appellent ung hachot en leur langue *Cochy* et ung cousteau *Bacan*. Nous nonmames ladite baye, la baye de Chaleur.

Nous estans certains qu'i n'y auoit passaige par ladite baye, fysmes voile et apa-roillames de ladite conche Saint Martin,

le dimanche, douziesme jour de Juillet, pour allez charcher et decouvriz oultre ladite baye ; et fysmes couriz à l'Est le long de la coste, qui ainsi gist enuiron dixouict lieues jusques au cap de Pratto. Et là trouuames vne merueilleuse marée, petit fontz et la mer fort malle, Et nous conuint serrez à terre entre ledit cap et une ille qui est à l'Est d'iceluy, enuiron vne lieue ; et là possames les ancrez pour la nuyt. Et le landemain, au matin, fismes voile pour debuoir rangez ladite coste qui gist Nort Nordest ; mais ils souruint tant de vant controire, qu'i nous conuint relacher de là où nous estions partiz et y fusmes ledit jour et la nuyt jusques au landemain que fismes voile, et vysmes le treuers d'une ripuiere qui est a cinq ou seix lieues dudit cap au Nort. Et nous estans le trauers d'icelle ripuiere, nous vint le vant controire et force bruymes et nonveue, et nous conuint entrer dedans icelle riuyere, le mardi, XIII^e jour dudit moys, et posames à l'entree jusques au XVI^e, esperans auoyr bon

tempz de sortye. Et ledit jour xvi^e, qui est Jeudi, le ven renfforça tellement que l'un de nos nauires perdyt un ancre, et nous conuynt entrer plus auant, sept ou huit lieues amont icelle riuere, en vng bon habile et seur que nous auions esté voyr avec nos barques. Et pour le mauueys temps accauze et nonveue qu'il fist, fusmes en icelluy habile et ryviere jusques au xxv^e jour dudit mois, sanz en pouuoyr sortyr; durant le quel temps nous vint grant nombre de sauuages qui estoient venus en ladite riuere pour pescher des masqueareaulx, desquelz il y a grant habondance; et estoient tant hommes, femmes que enffans plus de deux cens personnes qui auoyent envyron quarente barques, lesquelz après auoyr vng peu (esté) à terre avecques eulx, venoyent franchement avec leurs barques aborder prez de noz nauyres. Nous leur donnasmes des coulteaulx, pastenostres de voyrre, peignes et aultres besongnes de peu de valleur; de quoy faisoient plusieurs signes de joyes, leuant les mains au ciel en

chantant et dansant dedans leurs barques. Celle gent se peult nommer sauuaiges, car c'est la plus pouure gent qu'il puisse estre au monde, car tous ensemble n'auoyent la valler de cinq solz, leurs barques et leurs raitz à pescher hotez. Ilz sont tous nudz, reserué une petite peau de quoy ilz couurent leur nature, et aulcunes vielles peaulx de bestes qu'ilz gectent sur eulx en escharpes. Ilz ne sont point de la nature ny langue des premiers que auions trouué. Ils ont la teste touzée à reonz tout à l'entour, reserué vng rynet en le hault de la teste qu'ilz laissent long comme vne queue de cheual, qu'i lyent et serent sur leurs testes en vng loppin avecques des coroyes de cuyr. Ilz n'ont aultre logis que soubz leurs dites barques qu'ilz tournent, auant de se coucher, sur la terre. Dessoubz icelles ilz mangent leur chair quasi crue, après estre vng peu eschauffée sur les charbons et pareillement leur poisson. Nous fusmes le jour de la Magdelaine o noz barques au lieu où ilz estoient sur l'orée de l'eaue, et descen-

dismes franchement parmy eulx, de quoy ilz demenèrent grand joye et se prindrent tous les hommes à chanter et danser en deux ou troys bandes, faisant grant signe de joye de nostre venue. Mays ilz auoyent fait fouyr toutes les jeunes femmes dedans le boys, fors deux ou troys qui demeurèrent, à qui nous donnasmes chacun vng pigne et à chacune vne petite clochette d'estang, de quoy ilz firent grande joye, remercyant le cappitaine en lui frottant les bras et la poictryne avecques leurs mains ; Et en voyant que il auoyt donné à celles qui estoient demourées, firent venir celles qui estoient fuyes au boys, pour en auoyr autant comme les aultres, qui estoient bien vne vigtaine qui se assemblèrent sur ledit cappitaine, en le frottant avec leurs mains, qui est leur façon de faire chere, et il leur donna à chacune sa petite rangette d'estaing de peu de valler ; Et incontinent se assemblèrent ensemble à deuiser et dyrent plusieurs chansons. Nous trouvasmes grant quantité de macquereaulx qu'ilz

auoyent pesché bien à bor de terre, avecques des raiz qu'ilz ont à pescher, qui sont de fil de chanure qui croist en leur pays, où ilz se tiennent ordinairement, car ilz ne vyennent à la mer que au temps de la pescherye, ainsi que j'ay sceu et entendu. Pareillement y croist de groz mil, comme poix, ainsi que au Bresil, qu'ilz mangent en lieu de pain, de quoy ilz auoyent tout plain avecques eulx, qu'i nomment en leur langage *Kagaige*; pareillement ont des prunes qu'ilz sechent, comme nous faisons, pour l'yuer, qu'i nomment *Honesta*, les figes, noix, poires, pommes et aultres fruitz et des febues qu'i nomment *Sahe*, les noix *Daheya*, les figes *Honnesta*, les pommes Se on leur monstre aucune choses de quoy ilz n'ayent point et qu'i ne sçauent que c'est, ilz secouent la teste et dyent *Nouda*, qui est à dire qu'il n'y en a point et qu'ilz ne sçauent que c'est. Des choses qu'ilz ont, ilz nous ont monstré par signes la façon comme il croyst et comme ilz l'acoustrent. Ilz ne mangent jamais

chose où il y ait goust de sel. Ilz sont lar-
rons à merueilles de tout ce qu'ilz peuuent
desrober.

Le xxiiii^e jour dudict moys nous fismes
faire vne croix de trente piedz de hault,
qui fut fete deuant pluseurs d'eulx, sur la
pointe de l'entrée dudict hable, soubz le
croysillon de laquelle mismes vng escus-
son en bosse à troyes fleurs de lys, et dessus
vng escripteau en boys en grant, en grosse
lettre de forme où il y auoit VIVE LE ROY
DE FRANCE; Et icelle croix plantasmes sur
ladicte pointe deuant eulx, lesquelz la re-
gardèrent faire et planter; Et après qu'elle
fut esleuée en l'air, nous mismes tous à
genoux, les mains jointes, en adorant
icelle deuant eulx et leur fismes signe, re-
gardant et leur monstrant le ciel, que par
icelle estoit nostre Redemption, de quoy ilz
firent plusieurs admyradtions, en tournant
et regardant icelle croix.

Nous estans retournez en nos nauires,

vint le cappitaine, vestu d'une vielle peau d'ours noire, dedans une barque avecques trois de ses filz et son frère, lesquelz se aprochèrent si près du bort, comme auoyent de costume, et nous fit vne grande harangue, nous monstrant ladite croix et faisant le signe de la croix avec deux doycz, et puis nous monstroit la terre tant à l'entour de nous, comme s'il eust voulu dire que toute la terre estoit à luy, et que nous ne deuyons pas planter ladite croix sans son congé. Et après qu'il eut finy sadite harangue, nous luy monstrasmes une hache, faignant la luy bailler pour sa peau, à quoy il entendit et peu à peu s'aprocha du bout de nostre nauire, cuydant auoyr ladite hache; Et l'un de noz gens estant dedans nostre bateau, mist la main sur sa dite barque et incontinant il en entra deux ou troys dedans leur barque et les fist on entrer dedans nostre nauire, de quoy furent bien estonnez, et eulx estans entrez, furent assenez par le cappitaine qu'ilz n'auroient nul mal, en leur monstrant grant signe d'a-

mour ; et les fist on boyre et manger et faire grant chere, et puis leur montrasmes par signe que ladite croix auoit este plantée pour faire merche et ballise , pour entrer dedans le hable et que nous y retournerions bien tost et leur apporteryons des ferremens et aultres choses, et que nous vouldryons amener deux de ses filz avecques nous, Et puys les rapporteryons audit hable ; et acoustrasmes seditz deux filz de deux chemises et de liurées et de bonnetz rouges, et à chascun sa chainette de laton au col, de quoy se contentèrent fort et baillèrent leurs vieulx hallyons à ceulx qui retournoient ; et puis donnasmes aux troys que renuoyasmes, à chacun son hachot et deux cousteaux, de quoy menèrent grant joye et eulx estans retournez à la terre, dyrent les nouvelles aux autres. Enuyron midi d'icelluy jour, retournèrent six barques à bort où il y auoit en chacune cinq ou six hommes, lesquelz venoyent pour dire adieu aux deux que auyons retenus, et leurs apportèrent du poisson et nous

firent signe qu'ilz ne habbateroyent ladite croix, en nous faisant plusieurs harengues que n'entendions.

Le landemain, xxv^e jour dudit moys, le vent vynt bon et appareillames du hable ; et nous estans hors de ladite ryuiere, fismes porter à l'Est Nordest, pour ce que depuis la terre de ladite riuiere estoit la terre rengée, faisant une baye en manière de demy cercle, dont auyons veues de toute la couste de noz nauires ; Et en faisant la routte, vynmes querre ladite terre qui gisoit Suest et Nornoyst, le paraige de laquelle il pouoyt auoir de distance, depuys ladite riuiere, enuyron xx. lieues.

Dempuys le lundi xxvii^e, soleil à Ouest, rengames ladite terre, comme dit est, gisant Suest et Nornest, jusques au mardi que vismes ung altre capt où la terre commence à s'abatre à l'Est et la rengames xv. lieues,

et puis commence ladite terre à se rabattre ; mes à trois lieues d'icellui cap y a de sonde xxiiii. brasses de taygnay et le tout desdites terres sont terres vnyes et les plus descouuertes de boys que nous ayons veu et trouué, avec belles praryes et champaignes vertes à merueilles. Le dit cap fut nommé le cap S^t Loys, pour que ledit jour estoit la feste dudit saint, et à 40 et 9 degrez ung quart de latitute et à soixante et treize degrez et demy de longitude.

Le mercredi au matin, nous estans à l'Est dudit cap, et fismes porter au Norneist pour accouster la terre jusques enuyron solel couchant; icelles gisent vers le Su dempuys ledit cap S^t Loys jusques à vng aultre cap nommé cap de Memorancy; enuyron quinze lieues audit cap la terre commence à se rabattre au Nornest. Nous cuydasmes sonder à troys lieues ou enuyron dudit cap et ne peulmes y trouuer fonds à cent cinquante brasses; nous rengasmes

icelle terre enuyron dix lieues jusques en la haulteur de cinquante degrez en latitude.

Le samedi, premier jour d'Aoust, à soleil leuant, husmes congnoissance et veue d'autres terres qui nous demouroyent au Nor et au Nordest, de meme qu'elles estoient haultes terres à merueilles et huchées à montagnes ; entre nous et lesquelles y auoyt des basses terres où il y a bois et riuieres. Nous rangasmes lesdites terres tant d'une part que d'aultre, passant à Nornest pour veoyr si c'estoit baye ou passage, jusques au cinquieme jour dudit moys. Il y a de l'une terre à l'aultre enuyron xv lieues ; et le par my en c. degrez ung tiers de latitude, sanz jamais pouuoyr gagner dedans icelle plus que enuyron xxv lieues pour la difficulté des grands ventz et marées qui là estoient ; et fusmes jusques au plus destroit d'icelle où l'on voyt la terre facilement de ung à l'aultre et là commence soy alaiser.

Et pour ce que ne faisons que dechoir avaulx le vent, fusmes à terre avec nosdites barques pour deuoynr aller jusques à ung cap de ladite terre du Su, qui estoit le plus long et le plus hors que nous vissions à la mer où il y auoit enuiron cinq lieues. Et nous arriuez à ladite terre, trouuasmes que c'estoient roches et fons curé, ce que n'auions trouué par tous les lieux où auions este deuers le Seu, depuis le cap Saint Jean. Et à icelle heure y auoit hebe qui portoit contrevent à Oest, tellement que en nageant le long de ladite couste, l'une de noz barques toucha sur ung rocher, qui fut incontinent panchie, de sorte qu'il nous fallyt tous saulter hors pour la boutter à flot. Et après que nous eusmes nagé le long de ladite couste enuyron deux heures, le flot commença à faire, qui venoyt de l'Oest contre nous, si impetueusement, qu'il ne nous estoit possible de gagner en avant la longueur d'un gy de pierre avec treize aduyrons; et nous conuint laisser lesdites barques et plusieurs de noz gens à les gar-

der et aller par terre, dix ou douze hommes, jusques audit cap ouquel trouvasmes ladite terre commencent à se rebatre au Surnoest. Nous ayant ce veu, retournasmes avec nosdites barques et vinsmes à noz nauires qui estoient à la voille, esperant toujours gagner en avant, qui estoient deschuz plus de quatre lieues aual le vent de là où les auyons laissées. Et nous arrivez audit navire, assemblasmes tous les cappitaines, pillottes, mestres et compagnons pour auoyr l'oppinion et aduys de ce qu'il estoit bon de faire ; et après auoir l'ung après l'aultre dit que, conscideré les grans ventz d'avaulx qui commençoient, et que les marées estoient fortes, tellement qu'ilz ne faisoient que decheoyr, et qu'il n'estoit possible de gagner oultre en ceste saison, et aussi que les tormentes commençoient en icelluy temps en la Terre neufve, et que nous estions encores bien loing et ne sçauions les dangiers qui estoient entre deux, qu'il estoit bien temps de s'en retourner ou de demeurer par là, véant et dauantage,

que si une muayson de vent du Nord nous prenoit, que c'estoit force de y demeurer; après lesquelles oppinions prises, fismes arivez large à nous en retourner, et pour ce que le jour saint Pierre nous entrasmes dedans ledit destroit, nous le nommasmes le destroyt Saint Pierre. Nous l'avons sondé en plusieurs lieux et y auons trouvé en aucuns viii.^{xx.} brasses, et en aultre cent, et plus près de terre soixante et quinze brasses et partout fonds curé.

Et depuys ledit jour jusques au mercredi, eusmes vent à gré et fort ventant et reneasmes ladite terre du Nord Est Suest et Oest Nornoest, car ainsi gist, fors une ance et cap de terre basses qui prent plus du Suest, que est enuyron xxv. lieues dudit destroit; auquel lieu vismes des fumées que les gens de ladite terre faisoient sur ledit cap. Et pour ce que le vent chargeoyt à la coste, n'y aprochames; et eulx voyans que n'y aprochions, viendrent avec deux

barques, enuyron douze homes, lesquelz vindrent aussi franchement à bort de noz nauyres, comme s'ilz eussent esté François. Ilz nous firent entendre qu'ilz venoyent de la grant baye et qu'ilz estoient au cappitaine Thiennot, lequel estoit sur le dit cap, nous faisant signe qu'ilz s'en retournoyent en leurs pays, deuers là où nous venyons et que les navyres estoient appareillez de ladite baye, tous chargez de poisson. Nous nommasmes le dit cap le cap Thiennot.

Dempuis celluy cap gist la terre EstSuest et Ouaist Nornoist et sont toutes basses terres, bien belles, toutes rangées de sables, où il y a là mer de araffes et basses jusques enuyron ung lieues où commence la terre à s'atterre à Oest et à l'Est Nordest, toute rangée d'isles estantes à deux ou troys lieux loing de terre, le paraige desquelles y a des basses dangereuses à plus de quatre ou cinq lieues loing de terre.

Despuis ledit mecredi jusques au samedi eusmes grant vent de Surnoist et fismes porter à l'Est Nordest; et ledit jour vynmes querir la terre de l'Oest de Terre neufue entre les Granches et le Cap double; et alors le vent vint à l'Est Nordest en yre et tormente et mysmes le cap au Nort Nornoist et allasmes querir la bande du Nort qui est comme davent tout rengée d'isles, et nous estans jouxte ladite terre et isles, le vent survynt et vint au Su et fismes porter dedans ladite baye, et le lendemain, ix^e d'Aoust, entrasmes dedans Blanc Sablon.

Fin des Descouuremens.

Et depuis, sçauoyr le quinzième jour d'Aoust, jour de feste de l'Assumption Nostre-Dame, partismes assemblement dudit hable de Blanc Sablon, après auoir

messe et aueques bon temps vynmes jusques à la my mer d'entre Terre neufue et Bretagne, auquel lieu eusmes troys jours continuez de grande tourmente de vents d'auaulx, laquelle auec l'ayde de Dieu nous souffrismes et endurasmes; et despuis eusmes temps à gré, tellement que arriuasmes au hable de Saint Malo dont estyons partiz, le v^e jour de Septembre audit an.

APPENDICE

*Abrégé des voyages, découvertes et habitacions
faits en l'Amerique septentrionnale, par les
François et ensuite celles faites par les An-
glois.*

Premièrement, il est très-certain et approuvé de tous que sa Majesté très crestienne a pris possession du dit païs avant tout autre prince crestien ; et que les Bretons et Normans ont découvert et trouvé les premiers, le grand Banc et la coste dudit païs, qu'ils appelèrent lors la *Terre neuve*, depuis le *Canada*, et à present la *Nouvelle France*. Ces découvertes furent faites l'an 1504, comme il se void dans l'*Histoire de Niflet et Antoine Maydini*, imprimé à Douay.

Et davantage, il est très-probable que, par commandement du Roi François I^{er}, Jean Veruzan

prit possession dudit païs, au nom de sadite Majesté, commençant dès le 33^e degré d'elevation, jusque au 47^e de latitude, ce qu'il fit par deux divers voïages dont le dernier fut l'an 1523; et fut des lors appellé la *Nouvelle France*.

L'an 1535, Jacques Cartier entra le premier en la grande rivière *Saint-Laurent*, et y fut jusques au grand sault *Saint-Louis*, lequel decouvrit la plus grande partie des costes dudit païs.

L'an 1541, ledit Cartier fit un autre voïage audit païs en qualité de lieutenant de M^{re} Jean François de la Roque, seigneur de Roberval, qui estoit des lors pourveü de la charge de lieutenant général audit païs.

L'an 1542, ledit seigneur de Roberval y fut en personne avec trois navires chargez et equipez de toutes choses necessaires, et y fit lors une habitation à l'Isle *d'Orléans* en ladite Rivière. .

L'an 1543, Alphonce Zaintongois fut envoyé par ledit sieur de Roberval vers la *Brador*, lequel decouvrit la coste du Nort de la Baye ou Golphe *Saint-Laurens* et le passage entre la grande terre et l'isle de *Terre neuve* du costé du Nort, à 52 degrez de latitude.

Es années 1564. 65. et 1566 les sieurs Ribault et Laudonniere furent à la Floride par ordre du Roi Charles IX^e, en très-bon équipage et y firent habitacion. Ils y edifièrent la *Caroline* au 36^e degré.

L'an 1590 le Roi Henry IV^e, anvoia le Marquis de la Roche, de Bretagne, en la dite nouvelle France, en qualité de son Lieutenant, avec pouvoir de commander audit païs depuis le 4^e degré jusqu'au 52^e.

L'an 1600, le commandeur de Chasle, gouverneur de Dieppe, succeda audit gouverneur, lequel y envoya en qualité de son lieutenant, le sieur de Mons, lequel fit nouvelle habitacion en la Riviere *Sainte-Croix* et en la *Baye François*e, à 45 degrez.

L'an 1603, sa Majesté se voiant en possession actuelle et réelle dudit païs depuis le 40^e degré, jusqu'au 52^e, y envoya le sieur Champlain, avec ordre d'en faire la description, lequel partit d'Honnelfleur en Normandie pour y aller le 15^e de mars, et se rendit en la rivière *Saint-Laurent* au mois de mai ensuivant, et l'année suivante, 1604, fut à la rivière *Sainte-Croix*, et en l'année 1607 fut au *Port Roial*, où il trouva ledit païs habité par le seigneur de Mons, et ce fut lui qui imposa lors le

nom du *Port Roial*, à cause d'un grand bassin qui y est à son entrée. Le seigneur de Mons faisoit sa demeure actuelle en la rivière *Sainte-Croix*; après lui a succédé audit Gouvernement le sieur de Poitraincourt, lequel faisoit sa demeure au *Port Roial*; après lequel a succédé le sieur de la Tour, qui faisoit sa demeure au *Cap de Sable*, sous le gouvernement duquel les Anglois s'emparèrent pendant la guerre, ès années 1628 et 1629 du *Port-Roial*, *Isle du Cap Breton* et *Quebeck*, à sçavoir : les sieurs David et Jean Guert de *Quebeck* en la rivière *Saint-Laurent*, le sieur Guillaume Alexandre, chevalier escossois du *Port-Roial* et *Isle du Cap Breton* qu'il qualifia la *Nouvelle Escosse*, et constitua au dit *Port Roial* un nommé S^{re} André Forrester pour gouverneur et son lieutenant. Ledit Alexandre faisoit lors sa demeure à Boston, en la nouvelle Angleterre, quoique dès lors la compagnie de la nouvelle France fust formée, comme il se justifie par l'édit du feu Roi Louis XIII^e, verifié en parlement ladite année 1628. Sa Majesté en estant advertie par ladite compagnie, se les fit restituer, comme il se void par le traité fait entre sadite Majesté et le Roi Charles, dernier Roi d'Angleterre, le 29 mars, l'an 1632.

Et la mesme année 1632 le Roi envoya en qualité de son Lieutenant audit païs, le commandeur

de Razilly, avec les ordres et mandement dudit seigneur Roi d'Angleterre à ses officiers estans audit païs, de sortir et vuider les lieux qu'ils occupoient, et en laisser prendre possession audit sieur de Razilly, pour Sa Majesté, comme il fit, sçavoir : dudit *Port-Royal* et *Isle du Cap Breton*; et lequel fit de nouvelles habitacions à la *Heue* et depuis à *Pentagoit*, lequel décéda audit lieu de la *Heue*, l'an 1636. Et messieurs de la compagnie anvoierent à ladite rivière *Saint-Laurent* et prirent possession du fort de *Quebeck*, où ils establirent pour gouverneur et lieutenant pour le Roi Monsieur de Mommagny.

Charles de Menou, seigneur d'Aulnay a esté pourveü de ladite qualité de lieutenant de roi audit païs, lequel y est aussi decédé l'an 1650.

Les Anglois se servirent de l'occasion des derniers troubles, l'an 1654; et par intelligence avec le sieur de la Tour lequel (après la mort dudit d'Aulnay) auroit obtenu subreptissement de Sa Majesté une commission de gouverneur audit païs, se sont (pour la seconde fois) emparez dudit *Port-Royal* du *Fort de Saint-Jean* et *Pentagois*, qui y ont esté depuis construits par ledit de Menou. De quoi Sadite Majesté aiant esté advertie en a demandé la restitution, comme il se void par le dernier traité fait entre la France et l'Angleterre

l'an 1655 ; et l'an 1657, ladite compagnie présenta Monsieur Le Borgne à sa Majesté pour estre honoré de la charge de son lieutenant audit païs, ce qu'elle agréa, et en fit à l'instant expédier ses lettres de commission, en faveur dudit Le Borgne, que Sa Majesté honnora aussi de la qualité de chevalier de son ordre, et lui en fit delivrer des lettres.

Le commun consentement de toute l'Europe est de disjoindre la *Nouvelle France*, du moins depuis le 40^e degré d'élévation jusqu'au 52^e degré de latitude, ainsi qu'il appert par les Mappemondes imprimées en Espagne, Italie, Hollande, Flandres et Allemagne et en Angleterre mesme, si ce n'est depuis qu'ils se sont emparez, depuis le 36^e degré jusqu'au 44^e, qu'ils appellent à présent la *Virginie*, autrement la *Nouvelle Angleterre*.

Toutes les veritez de ce que dessus se justifient encore particulièrement par le livre de Champlain, avec la carte de toute la coste, ports, havres et rivières qu'il en a fait, intitulé les *Voiages de Champlain en la Nouvelle France* ; dont il est fait relacion depuis l'an 1603 jusques en l'année 1631, et depuis chacun s'en est servi et les ont adaptez sur les globes et cartes universelles.

Venons à celles faites par les Anglois, car ce n'est rien de dire comme ils font, qu'ils sont les premiers qui ont decouvert lesdits païs; il est question de sçavoir quelles elles sont.

Il est très certain que quand il se fait quelque nouvelle decouverte, on est assez curieux d'en descrire le temps, ce que les Anglois ny les autres nations n'ont oublié suivant les Memoires qui leur en ont esté envoieez de ce qu'il s'est fait en semblable occasion; et cependant il ne se trouve aucun auteur qui dise que les Anglois aient esté avant les François en Amérique.

Il est vrai que les Anglois ont les premiers decouvert du coste du Nort-West la terre de *La Brador* et fut on dans des Isles et quelque passage entre les terres depuis le 56^e degré jusque vers le pole Artique, comme il se void par les voiagez qui en ont esté imprimez, tant en Angleterre qu'ailleurs, de quoi ils peuvent se prévaloir sans usurpation, et voici comment.

En premier lieu Sébastien Cabot (par le commandement du Roi Henry) fut (en l'année 1499) pour decouvrir quelque passage vers *La Brador*; mais il s'en revint sans aucun fruit ny progrez.

Es années 1576. 77. et 1578. M. Martin Fesbichie y fut par trois divers voïages, sans y avoir fait aucune habitacion, pour n'avoir trouvé ledit païs favorable ny habitable.

En l'année 1581, Estienne Darmond fut en la grande isle, nommée à present l'*Isle de Terre-neuve*, du costé du Nort d'Est de ladite Isle, et un nommé Richard Voilabauche y fut aussi en la mesme année, mais sans y avoir fait aucune habitacion.

En l'année 1585, Onfray Gilbert et Jean Davis furent aussi à ladite Isle, lesquels trouverent lors le passage qui est entre la terre ferme et leur isle pour entrer et sortir le golphe Saint-Laurent.

En l'année 1590, un nommé le capitaine George fut aussi vers le Nort, à dessein de trouver quelque passage que plusieurs navigateurs cherchoient pour aller aux Indes Orientales; mais il fut contraint de s'en revenir, ne l'ayant pu trouver non plus que les autres qui l'avoient cherché avant lui.

Et de plus fraiche mémoire, en l'année 1612, un nommé le capitaine Richart y fut envoyé, lequel rapporta y avoir trouvé un passage, mais qu'il n'avoit ozé s'y engager à cause de plusieurs

difficultez qu'il disoit y avoir trouvées, et voulut persuader que c'estoit ledit passage pour aller aux Indes Orientales, du costé de l'Oest.

*Du costé du Sud de ladite Amérique
voici ce que les Anglois y ont fait.*

En l'année 1594, quelques particuliers Anglois furent à la coste de la *Floride* au 35^e degré d'élevation, arrivant à un lieu qu'ils appellèrent *Macasa*, et y aiant trouvé une rivière et le país assez beau, ils commencèrent à y bastir, lui imposant le nom de la *Virginie*, mais ils furent contrains par le mauvais traitement que leur firent les Sauvages et autres incommoditez, de s'en retirer et de l'abandonner.

Depuis, le roi Jacques, l'an 1607, le 4^e de son règne, sur le récit qui lui fut fait dudit país, prit résolution de le faire connoistre et habiter, et pour favoriser l'establissement d'une colonnie, accorda de grands privilèges à ceux qui voudroient entreprendre de la peupler, et avec pouvoir de s'establir depuis le 33^e degré jusques au 45^e et 50 mille

avant dans la mer ; et à cet effet fit expédier ses lettres et commissions, néanmoins avec cette exception spécifiée par icelles : « ... Nous leur donnons toutes les terres audit païs, jusques au 45^e degré, lesquelles ne sont actuellement possédées par aucun prince crestien. » En vertu desquelles lettres, les Anglois furent (quelque temps après) s'abituier au 36^e degré. Or il est très constant qu'avant la date des dites lettres, le Roi de France possédoit actuellement et réellement, pour le moins, depuis le 40^e degré jusques au 44^e, qu'ils appellent la *Virginie*, autrement la *Nouvelle Angleterre*, à cause que les François n'y estoient actuellement demeurans. Voilà ce qui se peut dire de plus véritable et de plus favorable pour eux, au regard desdits voïages, descouvertes et habitacions qu'ils ont faites audit païs de l'Amérique, et par conséquent il est facile à connoistre et juger que l'Etat de France y a des prétencions plus légitimes que celui d'Angleterre.

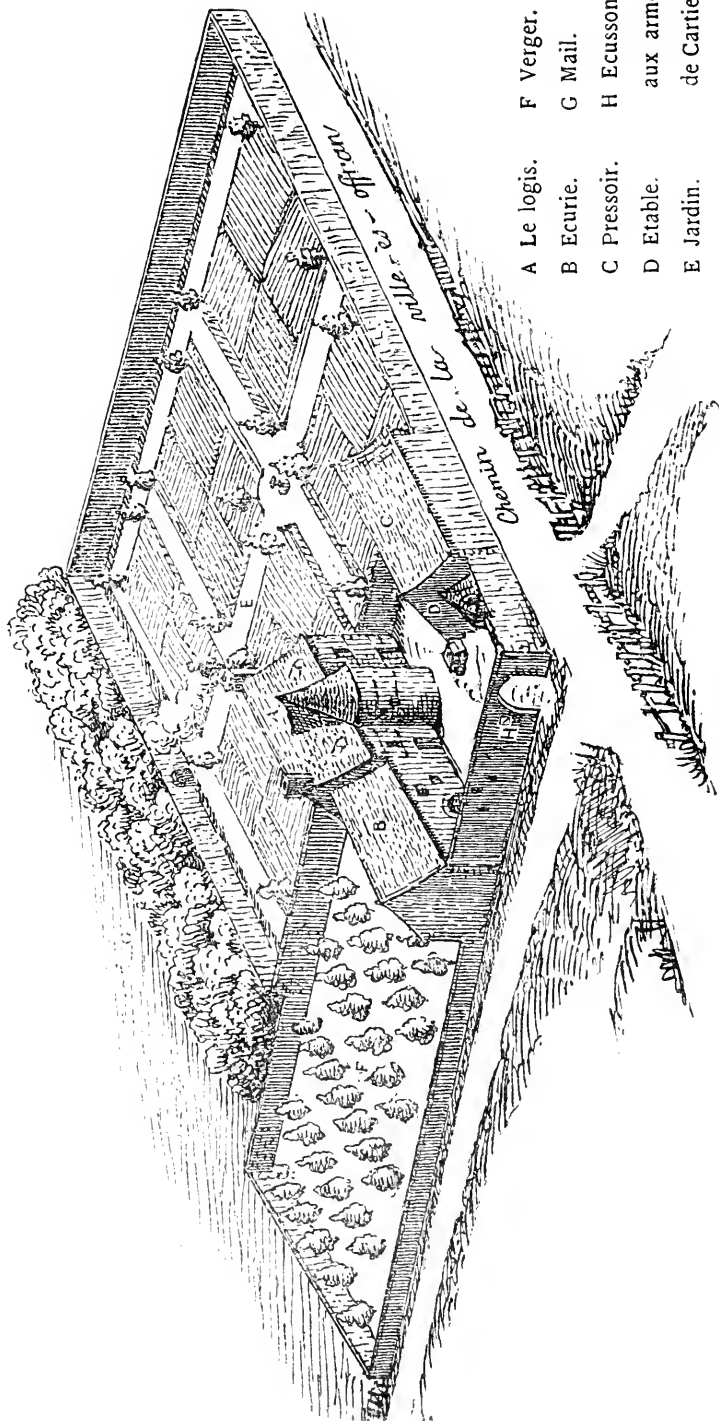


N O T E

SUR LE


MANOIR DE JACQUES CARTIER

VUE A VOL D'OISEAU DU MANOIR DE CARTIER.




- | | |
|-------------|-------------|
| A Le logis. | F Verger. |
| B Ecurie. | G Mail. |
| C Pressoir. | H Ecusson |
| D Etable. | aux armes |
| E Jardin. | de Cartier. |

NOTE
SUR
LE MANOIR
DE
JACQUES CARTIER
PAR
M. ALFRED RAMÉ



PARIS
LIBRAIRIE TROSS
—
1867



NOTE

SUR LE

MANOIR DE JACQUES CARTIER

Le capitaine Cartier, comme tous les notables bourgeois de Saint-Malo au XVI^e siècle, possédait dans la banlieue de la ville un manoir dont il prenait le nom et où il allait se délasser des fatigues de ses expéditions mari-

times. Il figure en effet avec le titre de sieur de Limoïlou dans la fondation d'un *obit* fait le 29 novembre 1549 à la cathédrale.

Ce domaine de Limoïlou, situé sur la limite des paroisses de Paramé et de Saint-Coulomb, à mille mètres environ de la côte, est une vraie station de navigateur, établie comme un observatoire au point culminant d'un mamelon qui s'abaisse d'un côté jusqu'à Saint-Ideuc, de l'autre jusqu'à l'Océan. De là, dans la direction de l'étoile polaire, qui l'avait guidé aux plages inconnues du Canada, Cartier voyait la pointe de la Varde, qui n'était pas encore défigurée par les lignes géométriques d'un fort; à droite, il avait le village de Roteneuf et la baie sinueuse qui s'enfonce vers Saint-Coulomb; à gauche, la vaste grève qui s'étend jusqu'au château de Saint-Malo; au-dessus du tout, la mer pour horizon, et, dans le lointain le plus reculé, le profil du cap Frehel, signal cher aux marins qui regagnent le port.

Le manoir de Cartier existait encore

presque entier en 1865, et ses proportions modestes n'annonçaient guère la résidence de l'homme qui avait donné au roi de France un royaume plus vaste que la France même. La pénurie, qui s'y montrait jusque dans les vices de construction et dans le mauvais choix des matériaux, faisait bien voir qu'à ses expéditions aventureuses le capitaine avait gagné plus de renom que d'argent. Les bâtiments étaient disposés des deux côtés d'une cour carrée, close à ses deux autres extrémités par de grands murs. En homme qui connaît la furie des vents d'ouest et de nord sur la côte de Bretagne, Cartier avait aspecté son logis au midi, et ne lui avait donné qu'un étage sur rez-de-chaussée. Chaque étage comprenait deux pièces : en bas, la cuisine et la salle ; en haut, un réduit et la chambre du capitaine. L'escalier, contenu dans une tourelle ronde, faisait saillie sur la cour et rompait la monotonie de la façade. Le pignon du levant donnait sur le jardin ; à celui du couchant était accolé un bâtiment plus

bas servant d'écurie. En face, de l'autre côté de la cour, se trouvaient la grange, le pressoir et l'étable. Au centre, un ample puits carré, avec une belle margelle en granit, fournissait une eau abondante.

On entrait dans la cour par une grande porte charretière sans autre ornement qu'un écusson soutenu par deux anges et placé au point le plus apparent, à la naissance du cintre surbaissé qui couronnait l'entrée. Le champ de l'écusson portait uniquement un franc quartier. C'étaient des armes parlantes. Cette sculpture en granit, très-fruste, haute de 0^m.45 et large de 0^m.55, est reproduite en guise de fleuron en tête de cette notice.

Ne pas croire, sur la foi d'un dessin, dont l'original figure au musée de Saint-Malo, et d'une lithographie de Charpentier, de Nantes, qui l'a vulgarisé, que cette entrée ait jamais été décorée d'une double porte à pilastres, l'une destinée aux piétons, l'autre aux voitures, ni qu'une date de 1545 ait été sculptée à la clef de

voûte. Tous ces enjolivements sont autant de fantaisies du dessinateur, qui, trouvant trop modeste l'entrée du manoir de son héros, l'a décorée en empruntant arbitrairement à d'autres constructions du pays un type qui y est devenu commun au XVII^e siècle. C'est par une licence non moins grande qu'il a donné aux deux anges et à l'écusson une taille d'au moins six pieds de hauteur. Si aise que pût être Cartier des lettres de noblesse que lui concéda, dit-on, François I^{er}, il n'exagérait pas à ce point la dimension de ses insignes nobiliaires. Cet écusson montre, au surplus, aussi bien que le fait de l'anoblissement, s'il est réel, que Jacques Cartier n'était pas, comme l'a dit M. Pol de Courcy (*Nobiliaire de Bretagne*, I, p. 162), de la famille de ces Cartier sieurs du Hindret et de la Boulaye, qui portaient écartelé d'azur et d'argent à quatre fleurs de lis de l'une et l'autre, et qui ont fait leurs preuves de noblesse dès 1478 et 1513.

On pourrait contester aussi que tous les bâtiments du manoir remontent à l'époque de Jacques Cartier. Ainsi la forme des ouvertures du logis, les moulures de la menuiserie des portes et des fenêtres, paraissent en partie plus modernes que le XVI^e siècle, quoique la souche de l'édifice appartienne au plan primitif. Il faut en dire autant des panneaux de verre peint qui garnissaient la fenêtre de la chambre principale, à l'orient. Ces panneaux représentent au centre, dans un médaillon circulaire, l'un saint Bertrand, l'autre saint Julien, et autour, dans de petits compartiments carrés, des scènes champêtres (une chasse au renard, des cavaliers) ou des paysages (des arbres, un château, un puits, etc.). Ils sont traités dans le goût de la fin du XVII^e siècle et d'une façon très-lâchée. Ce sont, en somme, des œuvres fort médiocres, et qu'il n'est pas possible de rattacher, comme on a essayé de le faire, aux souvenirs intimes du grand navigateur malouin.

Derrière le logis, au nord, se trouve le verger ; à l'orient s'étend le jardin, bel enclos aux compartiments carrés et symétriques, sur lesquels ouvre la salle du rez-de-chaussée ; derrière le jardin, une allée de tilleuls de cinquante pas de longueur, promenoir précieux sur cette terre aride. Cette plantation est encore jeune ; elle remplace celle de Cartier, qui tombait de vétusté au commencement du siècle. Ce sont les derniers arbres du pays ; au delà commence la plaine rase, qui bientôt se transforme en sables et aboutit à la mer. De là aussi la vue s'étend sans obstacle sur le bel horizon indiqué plus haut.

Aujourd'hui, le manoir de Limoïlou et ses dépendances, lézardés de toutes parts, tombent en ruines. Ils doivent faire place, dans un avenir prochain, à une maison de ferme plus vulgaire d'aspect, mais de construction plus solide. Nos croquis, exécutés en 1865, conserveront au moins le souvenir de l'état ancien des lieux, quand il

ne restera plus d'autre trace du séjour du grand navigateur, sur ce domaine, que le nom de Portes Cartier, que lui conserve encore la mémoire fidèle des habitants.

Rennes, 15 janvier 1867.



DOCUMENTS INÉDITS

SUR

LE CANADA

DOCUMENTS INÉDITS

SUR

LE CANADA

COMMUNIQUÉS PAR

M. ALFRED RAMÉ

DEUXIÈME SÉRIE



PARIS

LIBRAIRIE TROSS

—
1867

DOCUMENTS INÉDITS

SUR

LE CANADA

I

COMMISSION DU MARQUIS DE LA ROCHE (1).

Mars 1577.

HENRY, par la grace de Dieu, roy de France et de Pologne, à tous presens et à venir, salut. Sçavoir faisons que, nous inclinant liberalement à la supplication et requeste qui faite nous a esté par

(1) Il paraît que cette commission et la suivante sont demeurées inconnues aux historiens qui se sont occupés des relations de la France avec le Canada. Le dernier et le plus exact, M. Poirson, dans sa belle *Histoire du règne de Henri IV*, relate une autre commission donnée au même marquis de la Roche le 12 janvier 1598, et fixe à cette année les premières tentatives pour fonder des établissements français dans l'Amérique septentrionale. Cette pièce montre qu'Henri IV ne faisait que suivre les traditions de son prédécesseur et renouveler une commission donnée par Henri III.

nostre amé et féal chevalier de nostre Ordre, le sieur de la Roche, marquis de Coetarmoal, comte de Kermoallec et de la Joyeuse Garde, conseiller en nostre conseil privé, et gouverneur de nostre ville de Morlaix; ayant aussi égard à la delibération qu'il nous a fait entendre avoir prise, tant pour le zele et fervente devotion qu'il a au service de Dieu avec mention du nom chretien, et grandeur de nous et nos successeurs que pour la singulière affection qu'il a à la reputation du nom François, ampliation, seureté et commodité du commerce et traficq, bien, profit et utilité de tout le public de cestuy royaume; pour ces causes, et autres bonnes considerations à ce nous mouvant, avons audit sieur de la Roche permis et accordé, permettons et accordons de grace speciale, pleine puissance et autorité royale par ces présentes qu'il puisse et lui soit loisible lever, freter et equiper tel nombre de gens, navires et vaisseaux qu'il advisera et verra bon estre pour aller aux Terres neufves, et autres adjacentes, et illec faire descente, s'appatrier, investir et faire siennes toutes et chacune les terres dont il se pourra rendre maître, pourvu qu'elles n'appartiennent à nos amis, allies et confederez de cette couronne, lui dōnnant plein pouvoir et puissance de faire bâtir, construire et édifier, fortifier et remparer telles forteresses que bon lui semblera pour les garder et conserver, icelles occuper, tenir et posseder sous nostre protection, et en jouir et user par lui, ses successeurs et ayant cause perpetuellement et à toujours comme de leur propre chose et loyal acquest. Si donnons

en mandement par ces mesmes presentes à vous, nos lieutenans generaux, gouverneurs de nos provinces, amiraux, vice amiraux, baillis, senechaux, juges ou leurs lieutenans et autres, nos justiciers et officiers qu'il appartiendra, que de ceste presente grace, permission, et de tout le contenu cy dessus ils facent, souffrent et laissent ledit sieur de la Roche, sesdits successeurs et ayant cause, jouir et user pleinement et paisiblement, ainsi que dessus est dit, sans en ce leur faire, mettre ou donner, ne souffrir estre fait, mis ou donné aucun ennuy ne empeschement au contraire, lequel si fait, mis ou donné leur estoit, facent le tout reparer et remettre incontinent et sans délai au premier estat et deu. Si prions et requérons tous princes, potentats et republicues à nous alliez, confederez et bien veillans de cette couronne que, arrivant lesdits navires et vaisseaux en leurs ports, havres et costes que leur chemin et route y donnast, ou que la tourmente et impetuosité de la mer les y fist aller, ou bien qu'ils soient rencontrez en mer par leurs vaisseaux de guerre, ils ayent à les recueillir et fournir, mesme les accommoder et rafraichir de vivres, victuailles et autres choses dont ils auront besoin, en payant raisonnablement et ainsi que le requiert l'amitié et bonne intelligence qui est entre nous et eux, et que nous voudrions faire à l'endroit de leurs sujets en pareille occasion. Et affin que ce soit chose ferme et stable à toujours, nous avons fait mettre notre scel à ces présentes, sauf en autres choses nostre droit et l'autrui en toutes. Donnée à Blois au mois de mars l'an 1577 et de

nostre regne le troisième, signé Henry, et sur le replis : par le Roy, Bruslart. Et scellé d'un grand sceau de cire verte en lacs de soye.

(*Titres de Robien. Morice. Pr. III, 1439.*)

II

COMMISSION AU MARQUIS DE LA ROCHE.

3 janvier 1578.

HENRI, par la grace de Dieu, roi de France et de Pologne, à tous ceux qui ces presentes lettres verront, salut. Nous ayant le sieur marquis de Coetarmoal, comte de Kermoulec, et sieur de la Roche en Bretagne (1), chevalier de nostre Ordre et conseiller en nostre conseil privé, fait entendre que, sans offenser, faire tort ni entreprendre aucune chose préjudiciable aux princes nos bons amis, voisins, alliez et confederez, il a moyen de conquerir et prendre quelques terres et pays nouvellement decouverts et occupez par gens barbares,

(1) Troilus de Mesgouez, sieur de Kermoalec, de Trévarez et de Coetarmoal, baron du Laz, marquis de la Roche Helgomarc'h (en 1576), etc., etc., était depuis 1568 gouverneur de Morlaix. Il présida les états de Nantes en 1574, résigna en 1586 son office de gouverneur de Morlaix, fut nommé en 1597 gouverneur de Saint-Lô et de Carentan, et mourut sans postérité en 1606.

dont il peut et espere faire venir beaucoup de commodité à cestuy nostre Royaume, tant pour le commerce et trafic que pour autres bons respects, Nous lui avons permis et accordé, permettons et accordons par ces présentes qu'il puisse et lui soit loisible faire et exécuter ladite entreprise, et, pour cet effet, faire armer et equiper en guerre à ses frais et dépens, tel nombre de vaisseaux dont il aura besoin ; et pour ce qu'estant l'auteur, conducteur et exécuteur de ladite entreprise, il est bien raisonnable qu'il se ressente du fruit d'icelle et du bien qui en viendra, confiant aussi entièrement de sa personne et de ses sens, suffisance, loyauté, prudence, expérience et bonne diligence, icelui pour ces causes et autres bonnes considérations à ce nous mouvans, avons fait, créé établi, faisons, creons et établissons par ces présentes Gouverneur et nostre Lieutenant général et Viceroy esdites Terres neuves et pays qu'il prendra et conquerra sur lesdits barbares, lui donnant plein pouvoir et puissance et auctorité de faire là construire et edifier telles forteresses et lieux de retraite qu'il verra estre nécessaire pour la conservation de notre obéissance esdites terres et pays, et aussi de mettre et establir garnisons pour la seureté d'iceux, et generalmente de faire esdites terres et pays tout ce qu'il verra appartenir au bien de nostre service et aux commodités de nostre Royaume, tout ainsi que nous mesmes ferions et faire pourrions, si présens en personne y estions, jaçoit qu'il y eust chose qui requist mandement plus spécial que n'est contenu en ces présentes : par lesquelles donnons en

mandement à tous gouverneurs, nos lieutenans généraux ences provinces, amiraux, vice amiraux, baillis, senechaux, provosts, juges ou leurs lieutenans, capitaines et gouverneurs de nos places, ports et havres, et de nos gens de guerre, et à tous nos autres justiciers et sujets que ledit sieur marquis de la Roche en les choses susdites, leurs circonstances et dependances, ils assistent et facent assister, et à lui entendre diligemment, car tel est notre plaisir. Prions et requerons aussi tous rois, princes et seigneurs, potentats estrangers que audit sieur de la Roche ils ne donnent, facent ou mettent aucun empeschement en l'exécution de cesdites présentes. Donné à Paris le 3 jour de janvier l'an de grace 1578 et de notre regne le 4. Signé Henri, et plus bas : par le Roy, P. Mart.

(*Titres de Robien. Morice. Pr. III., 1442.*)

III

ÉTATS DE BRETAGNE. SESSION DE NANTES.

17 mars 1588.

Sur la requeste présentée en l'assemblée des Estats extraordinairement convoqués par autorité du Roy en sa ville de Nantes, par le procureur des bourgeois, manans et habitans de Saint Malo, comme un appellé le capitaine Jaunaye et Jacques

Nouel, soubz pretexte de certaines prétendues lettres qu'ils disent avoir obtenues de Sa Majesté par lesquelles ils prétendent qu'il serait interdit et deffendu à tous marchands de ced. pays et autres de ne trafiquer ny faire aucun commerce, aller ny venir au pays de Canada durant le temps de douze ans, et qu'il n'y ait que eux qui ayent le pouvoir et la puissance de ce faire, pour et en ce faisant, priver et oster la negociation du commerce ordinaire qui est de tout temps permis à un chacun aud. pays comme aux autres nations estrangères, requerant ledit procureur de Saint Mallo, et autres procureurs des villes dud. pays qui ont fait la même supplication aux dits États y vouloir pourvoir.

Sur quoy a esté par les sieurs des États, resolu et arrêté que ceux qui ont esté deputés en la presente assemblée pardevers le Roy représenteront à Sa Majesté l'importance que ce seroit aud. pays si led. commerce n'estoit libre à un chacun aud. pays de Canada pour le profit d'un particulier et le supplieront très-humblement revoquer la clause d'interdiction du trafic et commerce portée auxdites lettres obtenues par lesd. Jaunaye et Nouel, et à cet effet en obtiendront lesd. deputés toutes les provisions nécessaires au contraire, dont leur sera fait taxe et remboursement.

Fait en l'assemblée des États tenue aux Jacobins dudit Nantes le dixseptiesme jour de mars mil cinq cent quatre vingt huit. Signé, F. G. P., abbé de Villeneuve.

(*Registre des Etats*, p. 372.)

IV

3 janvier 1600.

Lettres de faveur au nom de la communauté octroyées à Jean Martin Guiraudaye et consors, pour empescher l'enterinement de certaines lettres que ung appellé Chauvin, du Havre de grâce, a obtenues de Sa Majesté le Roy pour interdire le traficq du pays de Canada aux habitans de la ville, qui les veult fere verifiser en la court. Fin. La communauté s'opposera à lad. vérification, parce que led. Martin et consors en feront les fraiz, et sera par le procureur escrit à M^e Jan Bodin procureur feodé de la communauté, afin de s'y opposer.

(Archives de Saint-Malo, Reg. 5.)

V

21 décembre 1602.

Par mons^r le Procureur (1), a esté remonstré que mons^r le Doyen de ceste ville, qui est à Paris deputed pour les affaires de ceste communauté,

(1) Thomas Porée, sieur des Chesnes.

luy a escrit que quelques particuliers de la ville de Rouen et de ceste ville ont obtenu lettres du Roy portans interdiction à tous autres de ce royaume qu'à eux de traficquer à Canada; à ceste cause led. sieur Procureur a requis qu'il y soit delibéré ce que l'on jugera à propos.

Ce qu'ayant esté mis en deliberation, et après-ques les avis d'un chacun ont esté pris, il a esté conclud qu'il sera presenté requete à Sa Majesté, à ce qu'il luy plaise revocquer lesd. lettres des particuliers, et permettre le traficq libre de Canada à un chacun à l'advenir, comme il a esté au passé, dont led. Procureur en escrira aud. sieur Doyen pour en faire les dilligences nécessaires, et que en escrira à messeigneurs le marechal de Brissac, et duc de Montbason, monseigneur le marquis de Couesquen (1), qui est allé à la cour, pour les supplier très humblement estre intercesseurs près Sa Majesté, à ce qu'il luy plaise revocquer ladite permission, et donner ledit traficq libre à touz ses subjectz qui auront moyen de traficquer et en pareil en sera escrit à autres seigneurs qu'on cognoistra avoir du pouvoir d'y assister cette communauté, le tout au nom de lad. communauté, laquelle y fera tous les fraiz requis. Et en cas que lesdits particuliers voudroient faire verifier leurd. lettres au Parlement de la province, led. s^r Procureur sindicq est chargé d'en escrire au Procureur de lad. communauté qui est à Rennes, de s'opposer

(1) Capitaine et gouverneur des ville et château de Saint-Malo.

à lad. verification pour empescher l'enterinement desd. lettres, mesme en escrire à Jean Boullain Rivière estant à Rennes, affin qu'il se treuve prest pour s'opposer à lad. verification, le tout aux fraiz et despans de lad. communauté.

(Archives de Saint-Malo, Reg. 5.)

VI

26 janvier 1603.

Le procureur (1) remonstre qu'il a receu ung paquet de lettres du roy touchant le traficq du Canada qu'il a aparues et d'icelles lecture en a esté faicte, après laquelle lecture les avys ayant esté pris sur le contenu desd. lettres, a esté conclud qu'elles seront insérées au présent registre, ce qui sera faict après l'expedition des conclusions de ceste assemblée, où a esté conclud que led. sieur procureur escrira à Bertrand Lefer Lymonnay, deputed à la court pour les affaires de ceste cité, et luy envoirra coppye desd. lettres pour fere remonstrance à Sa Majesté le peu d'importance que led. trafficq de Canada aporte au général de ceste ville, laquelle n'entend y fere aucuns fraiz, delaissant la poursuite à estre faicte par les particuliers de lad. ville qui

(1) Thomas Porée des Chesnes.

y traficquent journellement, comme aussy qu'il sera escrit à monseigneur l'amiral et pour cest effect, led. procureur commis.

VII

DESQUELLES LETTRES DU ROY ET DE MONS^r L'ADMIRAL
LA TENEUR ENSUIT.

De par le Roy ,

Nos chers et bien amez, ayant depuis peu esté particulièrement informé par plusieurs bons raportz et fideles avis combien il est important pour le bien de notre service de fere promptement parachever et accomplir notre desseing de la descouverte et habitation des terres et contrées de Canada, dont nous avons cy davent donné et reiteré notre pouvoir et commission au capitaine Chauvin, après plussieurs expresses assemblées et convocations sur ce faictes, suyvant notre commandement et par notre cousin le s^r de Dampville, admiral de France et de Bretagne, d'aucuns des principaulz de notre conseil pour traiter et conférer des moyens d'en fortifier et diligenter les effectz d'une sy utile et louable entreprise, nous avons suyvant lesd. bonnes délibérations, jugé et resolu expediand et nécessaire permettre aux habitans de notre

ville de Rouen, sur leur supplication et requete, d'entrer et se joindre en ce party, comme aussy avons tenu, pour ne vous frustrer de la traicte ordinaire que de long temps vous avez vers lesd. pays, congnoissance qu'aucuns de vous y ont desjà des peuples, mœurs, costes et demeures, pour un particulier desir que nous avons de vous gratifier en cela, a ceste fin, avons ordonné au s^r de la Cour, premier president en notre parlement de Normandie et au s^r visamiral de Chaste, se trouver dans la fin de ce moys de janvier en notredite ville de Rouen et là, avecq ceux que vous y envoiezz, convoquer aucuns des principaulx marchans du lieu et des plus expertz et entendus de lad. province, au fait de la navigation, pour tous ensemble conférer plus amplement des plus promptz et commodés expedians pour l'accomplissement d'un tant utile et louable desseing et pour l'assurance du profilt seureté et contantement de tous nos bons subjectz qui avecq leur particuliere commodité nous rendront ce disgne et fidelle service; partant, incontinent la presente receue vous commettez et deputez aucuns d'entre vous qui puisse sans faute se trouver en notred. ville de Rouan dans led. temps avecq bonnes et amples instructions et pouvoirs et toutes procurations nécessaires pour convenir, traiter et resouldre entièrement de cest affaire, affin que suyvant les resolutions que vous en prendrez, lesquelles vous ferez tout incontinent scavoir à nostred. cousin le s^r de Dampville, nous en puissions estre pluz dilligemment advertiz et rester asseurez d'un prompt effect de ceste notre

intention, et aussy y aporter à temps ce qui se peult de force de nous, soit pour la dilligence ou pour le pouvoir et auctorité.

Nous avons aussy, par l'advis de notred. cousin et gens de notred. conseil par luy convocquez sur notre commendement, ordonné ausd. s^{rs} de la Court et de Chaste (1), de terminer avecq toute la facilité et equité qui sera possible les diférens et demandes réciproques pour lesquelles vous estes en procès en notred. conseil avecq led. capitaine Chauvin, partant lesd. commissaires auront pareillement de vous tout pouvoir et commission pour apoincter de ceste affaire, affin qu'estant tous de tous pointz en bon accord et union, vous puissiez plus facilement exécuter une si belle entreprise au bien du général de notre service et du particulier de votre commodité, ce que nous nous prometons de votre ordinaire fidelité et devotion. Donné à Paris le xxviii^e jour de décembre 1602. Ainsy signé Henry et plus bas Potier.

VIII

De par le Roy,

Il est fait très expresses inhibitions et deffances à tous capitaines, maîtres, bourgeois, marchans

(1) M. Berger de Xivrey dit dans ses notes sur les Lettres missives de Henri IV (t. III, p. 30), que de Chastes était mort en 1602. Cette lettre, qu'il n'a pas connue, semblerait prouver le contraire.

et avictuailleurs de navires, pillottes, mariniers et autres subjectz de Sa Majesté habitans des villes maritimes, portz et havres des provinces de Normandye, Bretagne, Picardye, Guyenne, Biscaye, pays Boulonnoys, Calais et autres costes de la mer océanne, d'équiper freter et metre sus aucuns vaesseaux ou barques de quelque port et grandeur qu'ilz puissent estre pour voiturer, mener et conduire en la rivière et costes de Canada, et fere aucun traficq et commerce de quelque chose que ce soit, plus oultre et plus hault en lad. rivière que l'endroit de Gaspay, soit d'un rivaige ou d'aultre, et ce, jusq'à ce que par Sad. Majesté en ait esté autrement arresté sur l'avis qui luy sera donné par le s^r de Dampville, amiral de France, des traictez qui seront faitz et délibérations qui seront prises en l'assemblée et convocation par elle ordonné, estre faite en la ville de Rouan dans la fin du présent moys de janvier, sur l'exécution et accomplissement des desseings de sad. majesté, en la descouverte et population desd. païs et contrées de Canada, et ce, à peine de confiscation de touz deniers, denrées et navires, et emprisonnement des contrevenans et de V^c livres d'amendes, déclarant icelle dite Majesté de bonne prise tous vaesseaux, sommes et marchandises qui seront pris et arrestez en haulte mer sur les convaincuiz de contravention a ceste d. ordonnance, laquelle de la enjoinct et ordonne très expressément à tous juges, lieutenans et officiers fere en toute dilligence publier, observer fidellement garder et entretenir. Donné à Paris le 2^e jour de janvier 1603, ainsy signé Henry et plus bas Potier, et cacheté de cire rouge.

IX

Messieurs,

Le Roy desirant veoir continuer et mesmes renforcer les effectz de la descouverte et habitation de la province de Canada , dont il avoit donné toute la commission et charge au s^r capitaine Chauvin , et sachant qu'il ne pouroit seul sufir à tel deseing, Sa Majesté a proposé d'y admettre et recevoir pour plus prompt accomplissement des habitans et bourgeois de ses villes de Rouen et de la vostre de Saint-Malo, et pour faire traicté à cest effect, elle avoit ordonné que les uns et les autres vous rendriez dans la fin de ce moys la part qu'elle seroit, affin que la se puisse vous fere assembler et ouir vos offres et propositions. Mais estant en doubte ou pourra lors estre Sa Majesté pour l'incertitude des divers voyages qu'elle proiecte , j'ay pensé que pour votre soulaigement et pour faciliter l'accomplissement de cest affaire, il serait plus expédiant assembler à Rouen dans led. temps, les habitans dud. lieu, les deputez que vous y envoieez et led. capitaine Chauvin ou j'ay fait fere commandement par Sa Majesté à mons^r le premier president de Rouan, et au s^r commandeur de Chatte, mon visamiral vous oyr et entendre, tant sur vos offres que sur les seuretez que vous pouvez desirer et vous envoyer la lettre en laquelle Sadite Majesté

vous donne avis de ceste sienne intention et vous en fait le commandement.

Je vous prie donc de n'y faillir et me donner incontinent avis de ce que vous y aurez faict et délibéré; elle veult que jusques à ce qu'elle en ait autrement ordonné, suyvant le raport que je luy feray et avis que je luy donneray de l'issue de ceste votre assemblée et convocation qu'aucun vaesseau ne parte pour aller au Canada plus avant que Gaspay. Je vous en envoie les deffances et escriis aux s^{rs} officiers de la justice de l'admiraulté en votre ville, les fere promptement publier et signifier affin que la volonté de Sa Majesté soit en cela sans faute suivie et soigneusement entretenue. A quoy je vous prie et recommande très-instamment tenir la main, sur tant que vous avez pourcher et recommander son contantement et bien de son service, et me donner incontinent advis de ce que vous aurez faict, affin que je puisse en tenir advertye Sad. Majesté. Au surplus, voiez en quoy je puis quelque chose et pour assister en quelque chose de ce qui sera en mon pouvoir et votre général, et chacun de vous en particulier, vous assurant que vous ne trouverez jamais personne qui s'emploie avecq plus d'affection et entière volonté en tout ce qui sera possible de vous servir que le feray. Sur ceste assurance je prie Dieu, messieurs, vous avoir et maintenir tous en sa sainte protection et sauvegarde. A Paris ce iii^e jour de janvier 1603. Ainsy signé votre fidelle et très-affectionné amy à vous servir, Charles de Montmorency, et en superscription est escrit: « Mess^{rs}, Mess^{rs} les bour-

geois, manans et habitans de Saint-Malo » et cacheté de cire rouge.

Les originaux desd. lettres cy davent inserées sont demeuriez entre les mains dud. procureur sindicq.

(*Archives de Saint-Malo*, Reg. 5.)

X

Lundi 7 avril 1603.

Par ledit s^r Doyen (1), a esté verbalement proposé que suyvant la prière luy faite par Thomas Porée Les Chênes, procureur sindic de ceste ville, et communauté, et autres bourgeois et habitans deputez de la communauté dès le xxxi^e octobre dernier, de voulloir s'acheminer en court pour poursuivre l'entherinement de la requeste présentée au conseil des finances de Sa Majesté, par les bourgeois et habitans contre M^e Alexandre Bedeau, etc.

Comme aussi auroit obtenu lettres patentes de sa majesté revocatoires de la commission de messieurs les commissaires pour la recherche des finances, etc.

(1) Vénérable et discret M^e Guillaume le Gouverneur, doyen et chanoine de l'église de Saint-Malo, depuis évêque de Saint-Malo en 1610.

Davantaige, un arrest et commission de nosseigneurs du conseil d'Etat de Sa Majesté contre certains particuliers, tant de ceste ville que de la ville de Rouan et d'ailleurs, touchant le commerce et descouverte de Canada, sur l'avis en donné audit s^r Doyen par ceste communauté, et par ledit arrest, Sad. Majesté en son conseil, auroit ordonné que Gilles Eberard, s^r du Coulombier, et consors armeroint un vaesseau pour aller, conjointement ou separement avecq lesd. particuliers de Rouan et ceste ville au traficq et descouverte de Canada, parce qu'ils contribueront à la tierce partye des loyaulx coustz et fraiz qui se feront à ladite descouverte, selon que plus à plain est contenu en led. arrest et commission y recouru.

Après que les assistans ont entendu la proposition et remonstrance dud. s^r Doyen, et les avis d'un chacun pris,

Ils ont unanimement aprouvé, ratifié et eu agréable tout ce que ledit sieur Doyen a fait, geré et negocié en sond. voïage, et particulièrement pour le faict de Canada, et pour la consequence, lesd. arrest et commission seront insérez au présent registre à la fin des expéditions de ce jour, pour servir ce que de raison, ayans lesd. bourgeois et habitans en général et particulier remercié ledit s^r Doyen du soing et vigilance qu'il a eu en leurs affaires.

XI

Ensuit la teneur des arrestz et commission pour le faict du traficq du Canada.

Extrait des registres du conseil d'Estat.

Sur la requeste presentée par les bourgeois et habitans de Saint-Malo, tendant à ce qu'il pleust au roy rendre libre en ceste présente année et à l'advenir le traficq du Canada cy davent découvert avecq grande despace par leurs prédécesseurs, nonobstant les permissions et defances pretendues par les capitaines Prevert et Pontgravé.

Le Roy, en son conseil, a pour bonnes causes et considérations à ce se mouvans, ordonné et ordonne que le capitaine Coulombier de Saint-Malo, nommé par lesd. habitans dud. Saint-Malo, armera un vaesseau en la presente année, pour, avecq les deux navires desd. Prevert et Pontgravé conjointement ou separément, selon que la commodité se fera, aller au traficq et decouverteure des terres de Canada et pays adjaczantes, à la charge de contribuer à la tierce partie des loyaulz coustz et fraiz qui se feront en lad. decouverteure, faisant Sa Majesté inhibitions et defances ausd. Prevert et Pont Gravé et à tous autres ses subjectz de quelque qualité et condition qu'ilz soient de le troubler sur les peines qui y escheent.

Fait au conseil d'Estat du roy, tenu à Paris le treziesme jour de mars 1603, ainsi signé Huilliere et scellé.

XII

COMMISSION POUR LE TRAFICQ DU CANADA.

Henry par la grâce de Dieu roy de France et de Navarre, à notre très cher cousin le s^r de Dampville, amiral de France, ses lieutenans en l'amiraulté, senechal de Saint-Malo ou son lieutenant et alloué de lad. ville et à chacun d'eux en droict soy, salut. Ayant faict veoir en notre conseil la requeste à nous présentée par nos bien amez les bourgeois et habitans de lad. ville de Saint-Malo, à ce qu'il nous pleust rendre libre en la présente année et à l'advenir le traficq de Canada, cy davent decouvert avecq grande depance par leurs predecesseurs, nonobstant les permissions et defances pretendues par les capitaines Prevert et Pont Gravé, Nous, de l'advis de notre conseil, et suyvant l'arrest ce jourd'huy donné en icelluy, dont l'extraict est cy attaché soubz le contrescel de notre chancellerye, avons pour bonnes causes et consideracions à ce nous mouvans, permis et permettons par ces présentes au capitaine Coulombier de Saint-Malo, nommé par lesd. habitans de Saint-Malo, d'armer un vaesseau en la presente année, pour, avecq les deux navires desd. Prevert et Pont-gravé, conjointement ou separement, selon que

la commodité s'ofrira, aller au traficq et decouverte des terres de Canada et país adjaczans, à la charge de contribuer à la tierce partye des loyaulz coustz et fraiz qui se feront en ladite decouverte, faisant expresses inhibitions et defances ausdits Prevert et Pontgravé et tous aultres nos subjectz de quelque qualité et condition qu'ilz soient de l'y troubler, sur les peines qui y escheent. Sy vous mandons et ordonnons que de notre presente permission et de tout le contenu en les presentes vous faictes souffrir et laisser jouir lesd. habitans de Saint-Malo et led. capitaine Coulombier plainement et paisiblement, cessans et faizans cesser tous troubles et empeschemens au contraire. Mandons au premier notre huissier ou sergent sur ce requis signifier notredit arrest et lesd. presentes ausd. Prevert, Pont Gravé et à tous autres qu'il apartiendra, et leur fere de par nous les deffances y contenues, luy donnant pouvoir de ce fere sans pour ce demander permission, placet, visa, ni pareatis. Car tel est notre plaisir, nonobstant quelconques aultres lettres, mandemens et deffances à ce contraires. Donné à Paris le xiii^e jour de mars l'an de grace 1603, et de notre règne le quatorziesme. Ainsi signé: Par le Roy en son conseil, Huillere, et scellé du grand seau de cire jaulne.

(*Archives de Saint-Malo*, Reg. 5.)

XIII

ÉTATS DE BRETAGNE. — SESSION DE RENNES.

22 octobre 1603.

Memoires et charges aux deutes en cour.

Les gens des trois états des pays et duché de Bretagne, assembles par autorité du roi en la ville de Rennes, delibérants sur les remonstrances faites par noble homme Bonabes Byet, leur procureur syndic, partie desquelles il a dict estre tirées des plaintes particulieres des communautés et deutes qui se sont trouvé en cette assemblée, ont advisé et resolu que, outre les remonstrances contenues au cahier dont sont chargés ceux qui seront deutes vers le Roy, ledit procureur leur baillera mémoires et instructions.

Premièrement.

Secondement.

Plus pour maintenir la liberté du trafic du Canada contre les prétentions de ceux qui le veulent faire particulier et privatif à tous autres.

(*Registre des États*, p. 351.)

XIV.

16 novembre 1604.

Le dit sieur procureur (1) dit que le dit sieur Des Chesnes suppleroit messeigneurs des estaz voulloir faire article aux cahiers des estaz, pour suplier sa Majesté voulloir permettre le traficq libre à Canada, à tous les habitans de ceste ville sur l'abus qui se commet par ceux qui, soubz ombre de descouvrir des mynes, y traficquent et empeschent les habitans de lad. ville d'y naviguer et traficquer comme ilz faisoient au passé.

(*Archives de Saint-Malo*, Reg. 5.)

XV

ÉTATS DE BRETAGNE. — SESSION DE RENNES.

4 décembre 1604.

Sur la remonstrance verbalement faite en l'assemblée générale des gens des trois états des pays et duché de Bretagne, par les habitans de la ville de Saint-Malo, combien que le traffic et commerce

(1) Richard Boullain, sieur de la Bardonlaye.

général de toutes sortes de marchandises à tous les sujets de ce royaume, tant en tous les royaumes voisins que mesme ès Terres neuves, Canadas et ailleurs, soit libre, ce néanmoins, aucuns particuliers de ladite ville de Saint-Malo, et autres pretendants au moyen de certaines lettres par eux obtenues, deffendre le trafic audit Canada, sous prétexte qu'aucuns de leurs prédecesseurs firent la première decouverte, les autres, sous promesse d'en faire de nouvelles, ont aussy obtenu lettres pour se rendre le trafic auxdits lieux particulier et privatif, le tout au préjudice du public, et, à cette occasion requeroient lesdits sieurs des États en faire article dans leur cahier, à ce qu'il plaise au roy revocquer lesdites lettres, et en conséquence permettre à tous ses sujets de traffiquer librement de toutes sortes de marchandises audit Canada, tout aussy que aux aultres royaumes, et provinces voisines et sur ce, ouy le procureur sindic desdits sieurs des États.

A été avisé et resolu que les deputés qui iront porter le cahier de leurs remonstrances au roy assisteront lesdits particuliers, à ce que le trafic audit Canada soit libre à tous les habitans de cette province, suivant les mémoires et instructions que lesdits particuliers leurs bailleront.

Fait en ladite assemblée des États tenus par autorité du Roy à Rennes, le quart jour de decembre mil six cens quatre. Signé Antoine de Revol, éveque et comte de Dol.

(*Registre des États*, p. 448.)

XVI

20 mars 1605.

Après lecture faite d'une lettre missive de M^e Jan Bodin, procureur feodé en la court de Parlement de ce pays, par laquelle il faict entendre s'estre opposé à la verification de certaines lettres que un certain courtizan duquel il ne scait le nom (1), prétent fere verifier en la court, portantes interdictions à tous les habitans de ceste ville et autres de traficquer au pays du Canada.

A esté conclud et consanty procuration aud. Bodin, o pouvoir de poursuivre ladite opposition par les voyes de droit et a esté ratifié ce qu'il en a cy devant faict de quoy en sera envoyé acte, garentye et signée pour le corps dud. sieur procureur sindicq et de moy greffier.

(Archives de Saint-Malo, Reg. 5.)

XVII

DU VENDREDY TROISIESME DUDIT MOIS DE JUING

(1605.)

Veü par la cour, chambres assemblées, les lettres patentes du roy en forme de jussion, données à

(1) Pierre du Guast, sieur de Monts, gentilhomme de la chambre et gouverneur de Pons, avait reçu sa commission du roi le 9 novembre 1603.

Fontainebleau le quatriesme jour d'avril dernier, signées Henry, et au dessoubz par le roy, Ruzé, et scellées du grand seau de cire jaulne, par lesquelles est mandé que sans s'arrester ny avoir esgard à l'opposition des bourgeois et habitans de la ville de Saint-Malo, procedder à la verifficacion pure et simple d'autres lettres pattentes des viii^e novembre et dix-huitiesme decembre mil six cens troys, attachées soubz le contresel, concernant le pouvoir et commission donnée par ledit seigneur au sieur de Montz, son lieutenant general ès païs terres et confins de l'Acadie et Nouvelle-France, pour les effectz plus particulièrement exprimez audit pouvoir, avecq deffences à tous les subjectz du roy autres que led. sieur de Montz ou ses associez, de traficquer de peleterie en l'estendue desd. lieux, comme plus amplement est porté en lesd. lettres, arrest du xxi^e mars dernier, donné sur aultres lettres patentes du xxix^e janvier aussy dernier, par lequel la Cour auroit commis ung conseiller et commissaire pour ouir lesd. habitans de Saint-Malo sur leurdite opposition, requête dudit sieur de Montz affin de verifficacion desd. lettres, conclusions du procureur général du roy ; sur ce delibéré, lad. Cour a ordonné et ordonne que lesd. lettres du viii novembre 1603, xxix^e janvier et quatrième avril dernier seront leues, publiées et enregistrées, sans approbation de la deffence portée par lesd. lettres dud. xxix^e janvier, et que le traficq se fera comme au passé.

(Parlement, *Registre secret*, 104, f^o 39 r^o.)

XVIII

ÉTATS DE BRETAGNE. — SESSION DE TREGUIER.

12 novembre 1607.

Seront pareillement chargez lesdits deputed vers le roy d'obtenir lettres de déclaration de Sa Majesté affin de maintenir la liberté du trafic libre à tous ses sujets, de toutes marchandises aux terres Neuves et pays de Canada, contre les prétentions de ceux qui le veulent faire particulier et privatif à tous autres, avec revoquation des lettres obtenues au contraire.

(*Registre des États*, p. 142.)

XIX

24 novembre 1608.

Ledit s^r procureur (1) a remonstré qu'aucuns particuliers de ceste ville qui traficquent aux pays de Canada, auroint en l'an dernier faict aud. lieu une prise de navire et en la présente année une autre chose qui regarde le general de la communauté pour le commerce libre aud. lieu.

(1) Pierre Eon, sieur des Hasez.

A quoy a esté conclud qu'il sera, au nom de lad. com. présenté requete à Sa Majesté et à nosseigneurs de son conseil touchant la liberté dud. commerce de Canada, et lesd. prises qui s'y sont faictes qui s'amennent au davent de ceste ville sans les représenter en justice, soubz pretexte de la commission de mons^r du Mont et à sur ce demander l'intervention de nosseigneur les deputez des Estaz de la province, affin d'obtenir de Sad. Majesté la liberté dud. commerce tout ainsin qu'il estoit au passé, premier que lesd. particuliers eussent obtenu soubz faulx pretextes de Sad. Majesté la liberté dud. commerce et l'interdiction qu'il font à tous ceulx de la province et d'ailleurs qui y voudroint traficquer.

Et d'aultant que led. sieur procureur a remonstré que François Crosnier Souesnaye et Charles Jonchée, ont cy davent armé et equibé une patache au davent de ceste ville, pour aller marchandamment aux isles des Amasones, et au lieu dud. traficq ont fait quelque prise et des marchandises à grand valleur, qu'ils ont mené et conduit au havre de Cancalle pour les descharger sans les fere adju-ger, etc.

(*Archives de Saint-Malo*, Reg. n^o 6.)

XX

26 mars 1609.

Led. s^r procureur (1) a aparu lettre missive de Josselin Crosnier Rouaudaye, depute de la com. à Paris, pour les procès et affaires d'icelle, et par icelle dit qu'il y a un arrest au conseil d'Estat pour la liberté du traficq et commerce de Canada, led. commerse permis à tous les subjectz du roy, parce que ceste communaulté payera à monsieur Dumont pour partye des fraiz qu'il a faict au Canada, la somme de six ou dix mil livres.

Après lecture de lad. lettre, et les avis pris, conclud que ceste communaulté ne se submetra de poyer lesd. six ou dix mil livres, aud. sieur Du Mont, mes sy aucuns particuliers d'icelle qui traficquent à Canada veullent se submittre à payer lesd. sommes audit s^r Du Mont, sy bon leur semble, le feront sans que le corps général de la communaulté entre en lad. obligation, d'aultant que le particulier tire le profilt ou perte dud. traficq de Canada et non la communaulté, de quoy led. sieur de la Rouaudaye, sera par le procureur adverty par lettres qu'il luy en escrira.

(*Archives de Saint-Malo*, Reg. 6.)

(1) Eon, sieur des Hasez.

XXI

25 octobre 1610.

Le procureur (1) a remonstré que en l'an dernier, à l'occasion des sauvaiges de Terre neuffve, il y a plusieurs maitres de navires et mariniers estant à la pesche de molues, sont tuez par lesd. sauvaiges pendant qu'ilz sont à fere lad. pesche, et que pour empescher lesd. sauvaiges continuent telles surprises, la communauté a présenté requeste à la court, à ce qu'il pleust à ladite cour permettre aux habitans de ceste ville d'armer deux navires pour fere la guerre ausd. sauvaiges, et empescher leurs mauvais dessains, à ce que ceux qui seront à lad. pesche soient pendant icelle en plus de seurté de leur personne.

Les avis sur ce pris, conclud qu'il sera requête au roy, à ce qu'il plaise à Sa Majesté voulloir permettre à ceste communauté d'armer aux fraiz des propriétaires des navires qu'ils envoiront à Terre neuffve, pour empescher les sauvaiges d'assassigner et tuer les M^{es} et mariniers qui sont à ladite pesche, et pour en drezer lettres, memoires et instructions, pour l'obtencion desd. lettres, sont deputez, Robert Heurtault Bricourt, Jan Grout Villefrouneaux et Jan Pepin Bonaseliere, pour les envoyer

(1) Nicolas Frottet Landelle.

à Paris à mons^r le doyen, et pour obtenir la permission d'armement et de la continuacion du commerce de Canada, de quoy sera escrit aud. sieur Doyen, tous fraiz et despances pour led. armement et continuacion du commerce de Canada seront faictz aux fraiz des particuliers qui y traficquent, et non aux fraiz de la communauté qui y preste seulement son nom affin que l'on puisse plus facilement obtenir lesd. permissions.

(*Archives de Saint-Malo*, Reg. 6.)

XXII

17 février 1611.

Lecture faite des lettres du roy obtenues par mons^r de Saint-Malo (1), touchant l'armement qu'il convient de fere pour fere la guerre aux sauvaiges de Terre neuffve, qui assassignent les mariniers de ceste ville qui vont à la pesche de mollueeu.

Après lad. lecture a esté conclud que lesd. lettres seront présentées en la court, a ce qu'il plaise à lad. court les voulloir veriffier, le procureur en écrira à M^e Armel Rouxeau, procureur féodé de ceste communauté pour quelqu'un de ceste communauté qu'il deputera pour les présenter en la

(1) Guillaume le Gouverneur, nommé à l'évêché de Saint-Malo le 29 janvier 1610.

court, affin de solliciter la veriffication desd. lettres.

Et pour rechercher les particuliers qui victuail-
lent à Terre neuffve, de voulloir fraier aux des-
pances que l'on a fait pour l'obtention desdites
lettres, et pour la poursuite de la vérification d'i-
celles, tant ceux de ceste ville que des habitans de
Cancalle et Saint-Suliac qui victuailent à Terre
neuffve, sont deputez Robert Heurtault Bricourt
et Jan Pepin Villeneuve, d'autant que la com-
munaulté n'entent porter lesd. fraiz.

(*Archives de Saint-Malo*, Reg. 6.)

XXIII

22 novembre 1612.

Led. sieur procureur (1) a remonstré que, à la
requete de monseigneur le prince de Condé, il a
esté intymé la deffance du Roy portant interdiction
de traficquer à Canada, et qu'il a semblé à propos
aud. procureur de faire entendre à ceste commu-
naulté à ce qu'elle y delibere, et après lecture faicte
des lettres du roy et de mond. seigneur, ensemble
de lad. intymacion, à ce que chacun n'en prétende
cause d'ignorance, conclud de n'empescher le sieur
Du Mont de traficquer à Canada, suyvant ses per-
missions, ayant cy davent presté son nom aux

(1) Nicolas Frottet, sieur de la Landelle.

particuliers de ceste ville, d'obtenir à leurs fraiz de pouvoir traficquer avec Canada et non aultrement.

(*Archives de Saint-Malo*, Reg. 6.)

XXIV

22 décembre 1612.

Le procureur a de recheff aparu les lettres du roy pour la deffance de traficquer a Canada sans la permission de monseigneur le prince de Condé, dont lecture a esté faicte ensemble de lad. deffance intymée à la requete dud. seigneur prince aud. sieur procureur, ce qu'il a semblé à propos aud. sieur procureur le fere entendre à ceste communauté, à ce que les particuliers de ceste ville y gardent estat et n'en puissent prétendre cause d'ignorance.

(*Archives de Saint-Malo*, Reg. 6.)

XXV

16 janvier 1613.

Le procureur (1) a remonstré qu'il a pleu au roy interdire le traficq de Canada à tous ses subjectz,

(1) Jean Boullain, sieur de la Rivière.

sans la permission de monseigneur le prince de Condé ou ses assotiez.

Après laquelle remonstrance a esté consanty, procure avecq pouvoir d'aller trouver Sa Majesté et mond. seigneur, pour les supplier très-humblement voulloir permettre le traficq pour les habitans de ceste ville avecq les sauvaiges de Canada, laquelle procuracion, sera raportée par M^e Loys Pommerel et notaires royaulx, qui sera signée pour le corps de mons^r le procureur sindicq et du greffier.

Et pour ce que led. traficq ne se fait par ceste communauté, mais par des particuliers d'icelle qui sont Thomas Porée Leschesnes, Pierre Eon les Hasez, Thomas Cochon les Loriers, Pierre Trublet le Jardrin, Vincent Gravé le Houx et leurs consors, lesd. particuliers seront tenuz faire tous fraiz mises, et despances pour ceux qui feront la poursuite, tant vers sa Majesté, mond. seigneur le Prince ou ses commis, pour obtenir la liberté dud. commerce sans que le corps de ceste communauté en porte aucuns fraiz et mises en principal et accessoire.

Sy aultres particuliers habitans de ceste ville et des environs d'icelle, voudroint armer et équiper navires et pataches pour led. traficq soubz le nom des lettres et permissions sy se peuvent obtenir, ilz seront tenuz de contribuer au marcq la livre aux fraiz qui se feront pour l'obtention de ladite permission, de tout quoy sera reporté acte d'indempnité à ceste communauté pour le garant d'icelle, sans qu'elle en porte aucun fraiz par lesd.

Pommerel et notaires royaulx,
qui sera pour le corps signé dud. procureur et
greffier, et pour en drece led. acte d'indempnité
sont deputez Nicollas Frotet Landelle et Christofle
Bernart Tertregenezon.

(*Archives de Saint-Malo*, Reg. 6.)

XXVI

21 décembre 1613.

Monsieur le procureur a aparu la coppye d'un
arrest du conseil d'Etat, par lequel Richard Boul-
lain Bardoulaye, Jan Pepin Bonesclers, Jullien
Gravé Lepré et Allain Masgon Brehaudaye, sont
condampnez payer à monsieur du Mont, six mil
livres pour avoir faict la traicte de pelleterye au
pays de Canada en l'an mil six cens neuff, ensemble
l'intimation faicte audit sieur procureur en la qua-
lité de procureur sindicq de ceste communaulté,
duquel arrest et de lad. intymacion a esté faict
lecture.

Après icelle faicte.

A esté conclud qu'il sera par le greffier de ceste
communaulté delivré acte aud. sieur procureur de
lad. intimation.

Les deputez pour aviser de la suite des proceis
de ceste communaulté, délibéreront de ceste affaire
affin de favoriser et assister lesd. particuliers qui
sont condampnez payer lesdites vi^m lb., pour

leur en exempter sy fere se peult et se gouverner par avis de conseil, le tout aux fraiz desd. particuliers.

Par Pierre Eon sieur des Hasez, ayant esté procureur sindicq de ceste comunaulté en l'an 1609, a esté aparu deux mynutttes de lettres missives qu'il escrivoit à Josselin Crosnier Rouaudaye, député de ceste comunaulté à Paris, dabtées des xxvi^e mars et xviii^e avril aud. an 1609, desquelles lecture a esté faicte, portant lesd. mynutttes les afferes du commerce de Canada, lesquelles sont demeurées aux mains dud. Eon.

(*Archives de Saint-Malo*, Reg. 6.)

XXVII

LETTRES ET DEFFENCES POUR CEUX QUI FERONT VOIAGE EN TERRE NEUFVE.

Louis, par la grâce de Dieu roy de France et de Navarre, à tous ceulx qui ces presentes lettres verront, salut. Les roys nos predécesseurs ayans aprins que leurs subjectz avoient descouvert le païs des Terres neufves, abondante en la pesche des mollues, ont favorisé aultant qu'il leur a esté possible la commodité de ceulx qui entreprennent de faire voiaiges esd. lieux, affin que ce commerce estant bien estably, noz subjectz en receussent la

commodité et ne coureussent auchune fortune s'il se pouvoit en faisant la pesche desd. mollues, sur quoy ont esté faitz divertz reglements. Mais comme le temps faict descouvrir les commoditez et incommoditez qui se trouvent au commerce des lieux si esloignez, il est advenu que ceulx qui ont esté esd. lieulx pour faire la pesche des mollues, se sont adonnez à fere bastir et construire certains eschaffaulx de bois plantez partie dedans l'eau et l'autre dedans la terre sur lesquelz ilz mettent leur sel, habillent et sallent leurs dites mollues, lesquelz eschaffaulx ne se peuvent faire qu'avec beaucoup de peine et incommodité, d'aautant qu'il fault aller loing dedans le terre querir les bois propres pour faire iceulx, et s'exposer en ce faisant aux courses et invasions des sauvaiges qui ont par cy devant tué plusieurs de noz subjectz apportans les bois necessaires pour construire lesd. eschaffaulx, et ceste perte et incommodité a esté cause que les marchans faisans faire lad. pesche de mollues pour eviter telz hazards se sont accoustumez longuement à laisser sur pied lesd. eschaffaulx, pour les y trouver les années subsequantes, qui estoict ung avantage et bien publicq, contre lequel l'avarice d'aucuns les a induictz, au prejudice du bien publicq, quand ilz sont arrivez esd. lieux à choisir telz desd. eschafaux qu'ilz ont trouvé le plus commode pour leur service, comme chose qui n'est à personne, delaissée au premier qui l'occupe et, non contents de ce, pour injure à ceulx qui venoient après eulx, desmolir les aultres eschafaulx, en prandre sur les planches et les cloux qui les te-

noint en pied, tellement que les marchans arrivans après ne trouvant plus d'eschafaulx, bastiz pour faire la pesche, ont esté contrainctz avecq grande longueur, perte de temps et souvant des hommes de leur équipaige, envoyer bien loing dedans la terre chercher du bois pour en édifier de nouveaux, quoy faisans, ont couru fortune d'estre tuez par les sauvages dud. pays, laquelle incommodité eust cessé si estroitement et rigoureusement l'on eust deffandu de plus à l'advenir desmolir lesd. eschafaulx et enjoinct les laisser sur pied comme chose publicq pour servir à l'usage de ceux de nos subjectz qui s'y transporteroint pour le faict de lad. pesche de mollues, et par mesme moien leur eust esté deffandu de descharger et jeter le laist et gravier de leurs navires dedans les portz et havres dud. país pour eviter qu'avec succession de temps, lesd. portz et havres ne feussent comblez et lad. navigacion d'aultant incommodée. A quoy estant nécessaire de pourvoir, mesmes sur l'advis et plaincte generale que en ont faicte noz officiers sur les lieulx, et particulièrement de Bretagne, noz chers et bien amez les habitans de notre ville de Saint-Mallo, et y apporter l'ordre convenable, après avoir fait communiquer cest affaire à notre très cher et bien amé cousin le duc de Montmorency, admiral de France, de l'advis d'icelluy et de noz certaine science, grace speciale, plaine puissance, propre mouvement et auctorité royalle, avons dict, déclaré, disons et declarons, voullons et ordonnons que deffances très estroictes soient faictes, comme nous faisons par ces presentes, signées de notre main, à

tous nos subjectz generalmente quelconques, qui vont et iroent aud. país de Terre neufve, et nouvelle France, pour faire lad. pesche de mollues, d'abatre, ruyner ou desmolir en faczon quelconque les eschafaulx qui sont et seront par cy après bastiz et edifiez aud. país pour les commoditez de lad. pesche, sallaizon, habillage et adjancement dud. poisson, ni sortir le laist de leurs navires et bateaulx dedans les portz et havres dud. país, sur peine estre les contrevenans pour la première foiz de trois mil livres d'amende, applicable au restablisement et rebastissement d'autres eschafaulx et de confiscacion de corps et biens pour la deulxiesme. Si donnons en mandement à noz amez et feaulz cons^{rs} les gens tenant noz courtz de parlement, sièges de l'admirauté et à tous noz aultres justiciers et officiers qu'il apartiendra que ces presentes lettres ilz ayent à lire et enregistrer et le contenu en icelles faire garder et observer, proclamer et afficher par tous les lieulx et endroictz que besoing sera, affin que personne n'en pretende cause d'ignorance, mandons à noz procureurs generaux et leurs substituts tenir la main à l'execution d'icelles, et nous advertir diligemment de ce que fait y auront, et d'aultant que de ces presentes l'on pourra avoir affaire en plusieurs et divertz lieulz, nous voullons que à la coppie deubment collationnée d'icelles par l'un de noz amez et feaulx notaires et secrétaires, foy soict adjoustée comme au present original, car tel est nostre plaisir, et affin que ce soit chose ferme et stable à tousjours, nous avons fait mettre notre scel à cesd. presentes,

sauf en autres choses notre droit et l'autrui en toutes. Donné à Paris le vingt-sixieme jour de juin l'an de grace mil six cens quinze et de notre regne le sixieme. Ainsi signé Louis, et sur le replis par le roy Brulart, et scellé en cire jaulne du grand sceau sur double queue.

Registrées suivant l'arrest de la court de ce jour, pour en jouir les impetrans bien et deubment, suivant la volonté du roy et que lesd. lettres et le present arrest seront publiées aux portz et havres de ceste province, à ce que aulcun n'en pretende cause d'ignorance, enjoinct aux substitués du procureur general du Roy ausd. lieux de tenir la main à l'exécution desd. lettres et arrest. Faict en parlement à Rennes, le vingtiesme jour d'aougst mil six cens quinze.

(*Registre du Parlement*, XIV, f^o 222 et sq.)

XXVIII

9 septembre 1615.

Deputation de Aermel Martin Sr de Parisière pour aller en court.

. . . . Se joindre avecq ceux de ceste ville qui poursuyvent la liberté du commerce de Canada s'il arrive que quelques particuliers de ceste ville pour lad. liberté du commerce, et qu'ilz en tumberoient

en aucun dommaige et interestz, la communauté promet les garentir sur l'hipotecque general des deniers d'icelle.

(*Archives de Saint-Malo*, Reg. 6.)

XXIX

ÉTATS DE BRETAGNE. — SESSION DE RENNES.

5 novembre 1616.

Remonstrances très humbles des États de Rennes.

Art. 7.

Le pays de Canada, maintenant apellé la Nouvelle France, fut premièrement découvert par les Bretons, et particulièrement par un nommé Jacques Quartier, originaire de Saint-Malo, qui, le premier entre tous vos sujets, traça le pas de l'heureux commerce, lequel depuis y a été continué de plusieurs ports et endroits de votre royaume; et combien qu'il importe grandement au bien commun de vos sujets et spécialement des habitans de votre pays de Bretagne que la liberté du commerce soit maintenue et conservée entière et sans discrétion ne différence de personnes, et que dès l'an mil six cens deux, le sieur Dumont s'estant efforcé de s'attribuer proprement et privativement ledit commerce, et ayant obtenu lettres patentes du deffunt Roy d'heureuse mémoire sur ce sujet, il en ait

dechu, et que lesdites lettres ayent été révoquées en l'an mil six cens neuf, à la poursuite des habitants de lad. ville de Saint-Malo, et le trafic restitué à son ancienne et première liberté, si est ce que encore depuis naguerrres aucuns particulliers de vos villes de Rouen et Havre de Grace auroient, par faveur, obtenu autres lettres de votre Majesté, par lesquelles ils prétendent se rendre propre privatiment à tous autres François la permission et licence dudit trafic à commencer depuis le Havre appelé le Tadousac qui est entièrement le seul pays ou se fait et se peut faire ledit traficq, lequel par tel moyen demeure prohibé à vos autres sujets, mesmes à ceux qui en ont donné à la France la première connoissance; lesd. États supplient très humblement votre Majesté vouloir revoquer lesd. commissions données, sous quelque cause et prétexte que ce soit, et à quelques personnes que ce puisse être, comme prejudiciable au bien commun du pays, et en conséquence déclarer ledit traficq de Canada ouvert et libre à tous vos sujets sans difference, et ordonner qu'il en sera expédié et délivré lettres patentes de vos déclarations et volontés sur ce fait.

Accordé.

(*Registre des États*, p. 145.)

XXX

ÉTATS DE BRETAGNE. — SESSION DE RENNES.

29 octobre 1617.

En l'endroit de la lecture faite en l'assemblée générale des gens des trois États des pays et duché de Bretagne, convoqués et assemblés par autorité du Roy en la ville de Rennes, suivant les lettres patentes du neuvième jour du présent mois et an, du septième et dernier article du cahier des dernières remontrances faites à Sa Majesté, et reponses sur icelles, touchant la très humble supplication qui luy fut faite par les deputés de vouloir declarer le commerce et traficq de Canada ouvert et libre indifféremment à toutes personnes, le procureur syndic a représenté que, depuis ledit article répondu et accordé, et le vingt-septième de may dernier, les nommés Thomas Porée, Daniel Poyer et associés, auroient obtenu un arrêt au conseil par lequel il est ordonné que, dans six semaines pour toutes prefixions et délais, ledit syndic viendroit precisement consentir ou empêcher les fins et conclusions desdits Porée et leurs associés qui tendoient à ce que Sa Majesté, sans avoir égard à lad. reponse, eut ordonné que les deffenses cy devant faites à tous les sujets de trafiquer et negocier audit

pays de Canada, fussent réitérées sur les peines portées par les articles à eux accordés au conseil, arrêts et lettres patentes sur ce obtenues, et que toutes commissions et permissions delivrées cy devant, et qui se pourroient cy après obtenir au contraire, seroient cassés, revoqués et annullés, et que lesd. Porée, Poyer et associés, jouiroient suivant lesd. articles pour le tems qui leur a été accordé privativement à tous autres dudit traficq ; lequel arrêt luy auroit été signifié le vingt deuxieme de juin dernier, avec assignation à six semaines audit conseil, pour procéder sur le contenu en iceluy, requerant lesdits sieurs des États de delibérer ce qu'ils desiroient y être fait.

Sur ce, ouy honorable homme, Jean Grout, sieur de la Ville ès nouveaux, procureur syndic des habitans de Saint-Malo, qui a représenté les incommodités qu'apporte au général de la province l'empêchement du libre commerce et traficq aux habitans de cette province, qui en ont premier fait la decouverte esdits pays de Canada, grand fleuve de Saint-Laurent et lieu de Quebec.

Sur ce delibéré entre les trois ordres, lesdits sieurs des États ont donné charge aux députés qui seront par eux nommés en cette assemblée pour porter en cour le cahier de leurs humbles remontrances, et à leur procureur syndic, de se presenter à lad. assignation, y deffendre de tout leur pouvoir, et insister fortement à l'entière exécution et observation de la reponse de sad. Majesté sur ledit article, et que, à cette fin, ledit Grout leur baillera

ses memoires et instructions, et autres qu'il pourra recouvrer à la communauté de Saint-Malo.

Fait en lad. assemblée tenue en la grande salle du couvent des Jacobins dudit lieu, le vingt neuvième jour d'octobre mil six cens dix sept.

(*Registre des États*, p. 185.)

XXXI

ÉTATS DE BRETAGNE. — SESSION DE NANTES.

23 octobre 1618.

Les gens des trois États des pays et duché de Bretagne, convoqués et assemblés en la ville de Nantes, par autorité du Roy, suivant ses lettres patentes du septiesme jour du présent mois, delibérant sur ce que le procureur sindic leur a représenté qu'il avoit été donné charge à leurs députés en cour de deffendre à plusieurs procez qui étoient pendans au conseil du Roy, sçavoir, à la demande de trois cent tant de mil livres prétendue par monsieur de Sourdéac, à autres procez contre M. Michel Neveu, et autre contre les nommés Porée et Poyer, touchant la liberté du traficq de Canada, esquels touteffois il n'avoit été rien fait, ni poursuivy depuis la dernière assemblée, mais qu'il étoit à craindre qu'il s'y fit quelques poursuites cy après, et pour cette occasion a requis

l'assemblée d'aviser s'il seroit à propos de charger et donner pouvoir aux députés qui seront nommés pour aller en cour, de deffendre auxdits procez au cas qu'ils seroient poursuivis, ont donné charge aux députés qui seront par eux nommés en cette assemblée pour aller de leur part vers Sa Majesté, de deffendre auxdits procez, au cas qu'on les voudroit poursuivre, ainsi qu'ils aviseront par conseil.

Fait en lad. assemblée tenue en la grande salle du couvent des Jacobins dudit Nantes, le 28^e jour d'octobre 1618.

(*Registre des États*, p. 345.)

XXXII

ÉTATS DE BRETAGNE. — SESSION DE VANNES.

3 octobre 1619.

Les gens des trois États des pays et duché de Bretagne, assemblés par autorité du Roy en la ville de Vannes, deliberans sur ce que messieurs leurs députés en cour l'année dernière leur ont représenté qu'il leur avoit été donné charge en l'assemblée dernière, de deffendre en plusieurs procez pendans et indecis au conseil de Sa Majesté, savoir, à la demande de trois cens tant de mille livres tournois prétendue par monsieur de Sour-

déac, et à autres procez contre M^e Michel Nepveu, et autres contre les nommés Porée et Poyer, touchant la liberté du traficq de Canada, auxquels il ne s'est fait aucune poursuite qui soit venue à leur connoissance, avisant lesd. sieurs des États de deliberer s'il seroit à propos de donner pareil pouvoir aux deputés qui les nommeront pour aller en cour affin d'éviter à la surprise, ont donné pouvoir aux deputés qui seront nommés en cette assemblée pour, de leur part, presenter au Roy le cahier de leurs humbles remontrances, de deffendre auxdits procez, au cas que l'on y feroit quelques poursuites.

Fait en lad. assemblée tenue en l'auditoire royal dud. Vannes, le 3^e jour d'octobre 1619, signé Guillaume ev. de Saint-Malo.

(*Registre des États*, p. 538.)

Cette mention du Canada est la dernière qui se retrouve sur les Registres des États de Bretagne.

TABLE DES DOCUMENTS

RELATIFS AUX RELATIONS DE LA BRETAGNE
AVEC L'AMÉRIQUE DU NORD.

	Pages
I. — Commission au marquis de La Roche, mars 1577	5
II. — Seconde commission au marquis de La Roche, 3 janvier 1578.	8
III. — Délibération des États de Bretagne, 17 mars 1588.	10
IV. — Opposition de la ville de Saint-Malo au privilège de Chauvin, 3 janvier 1600.	12
V. — Délibération de la ville de Saint-Malo, 21 décembre 1602.	12
VI. — Délibération de la ville de Saint-Malo, 26 janvier 1603.	14
VII. — Lettre missive de Henri IV, 28 dé- cembre 1602.	15
VIII. — Déclaration de Henri IV, 2 janvier 1603.	17
IX. — Lettre de l'amiral de Montmorency, 3 jan- vier 1603.	19
X. — Délibération de la ville de Saint-Malo, 7 avril 1603.	21
XI. — Arrêt du conseil d'État, 13 mars 1603.	23

	Pages
XII. — Commission au capitaine Colombier, 13 mars 1603.	24
XIII. — Instructions des États de Bretagne aux députés en cour, 22 octobre 1603. . .	26
XIV. — Délibération de la ville de Saint-Malo, 16 novembre 1604.	27
XV. — Délibération des États de Bretagne, 4 dé- cembre 1604	27
XVI. — Délibération de la ville de Saint-Malo, 20 mars 1605.	29
XVII. — Arrêt du Parlement de Bretagne, 3 juin 1605	29
XVIII. — Instructions des États de Bretagne, 12 no- vembre 1607.	31
XIX. — Délibération de la ville de Saint-Malo, 24 novembre 1608.	31
XX. — Délibération de la ville de Saint-Malo, 26 mars 1609.	33
XXI. — Délibération de la ville de Saint-Malo, 25 octobre 1610.	34
XXII. — Délibération de la ville de Saint Malo, 17 février 1612.	35
XXIII. — Extrait des registres des délibérations de Saint-Malo, 22 novembre 1612. . . .	36
XXIV. — Extrait des registres des délibérations de Saint-Malo, 22 décembre 1612.	37

	Pages
XXV. — Délibération de la ville de Saint-Malo, 16 janvier 1613.	37
XXVI. — Délibération de la ville de Saint-Malo, 21 décembre 1613.	39
XXVII. — Lettres patentes relatives aux expéditions de Terre-Neuve, 26 juin 1615.	40
XXVIII. — Extrait des registres des délibérations de Saint-Malo, 9 septembre 1615.	44
XXIX. — Remontrances des États de Bretagne, 5 novembre 1616.	45
XXX. — Délibération des États de Bretagne, 29 oc- tobre 1617.	47
XXXI. — Délibération des États de Bretagne, 23 oc- tobre 1618.	49
XXXII. — Délibération des États de Bretagne, 3 oc- tobre 1619.	50



Publications de la Librairie TROSS, à Paris.

Imprimées avec luxe et tirées à petit nombre.

DISCOURS

Du voyage fait (en 1534) par le cap. Jacques Cartier aux Terres-Neufues de Canadas, Noremborgue, Hochelage, Labrador et pays adjacens, dite nouvelle France. Publ. par H. Michelant. Documents inédits sur Jacques Cartier et le Canada, publ. par A. Ramé. Avec 2 grandes cartes. Un vol. in-8, papier vergé, 18 fr. Papier vélin Whatman, 25 fr. Peau de vélin, 180 fr.

BREF RÉCIT

ET SUCCINCTE NARRATION

De la navigation faite en 1535 par le capitaine Jacques Cartier, aux îles de Canada, Hochelaga, Saguenay et autres. Réimpression figurée de l'édition originale rarissime de M.D.XLV, avec les variantes des manuscrits de la Bibliothèque impériale. Précédé d'une brève et succincte introduction historique par M. d'Avezac. Un vol. in-8, papier vergé, 12 fr. Papier vélin, 20 fr.

HISTOIRE DE LA NOUVELLE FRANCE

Contenant les navigations, découvertes et habitations faites par les François, ès Indes Occidentales et Nouvelle-France. Avec les mœurs de la Nouvelle-France. Par Marc Lescarbot. Nouvelle édition publ. par Edwin Tross. 3 vol. Pap. vélin, 36 fr. Papier de Hollande, 60 fr.

Cette nouvelle édition est enrichie de quatre cartes.

HISTOIRE DU CANADA ET VOYAGES

QUE LES FRÈRES MINEURS RECOLLECTS Y ONT FAICTS
POUR LA CONUERSION DES INFIDELLES
DIVISEZ EN QUATRE LIURES

Où est amplement traicté des choses principales arriüées dans
le pays depuis 1615 jusques à la prise qui
en a esté faicte par les Anglois

AVEC UN DICTIONNAIRE DE LA LANGUE HURONNE

NOUVELLE ÉDITION, PUBLIÉE PAR M. EDWIN TROSS

Avec une Notice sur Gabriel SAGARD THEODAT

4 VOLUMES PETIT IN-8.

Prix, sur papier vélin. 48 fr.
— sur papier de Hollande. . 80 fr.

Nous avons fait exécuter une réimpression figurée de l'édition rarissime de 1636, mais il était impossible de suivre strictement page par page cette première édition. Les chiffres de la pagination de l'original ont été placés en marge, et la table de la nouvelle édition reproduit les deux paginations, ce qui facilite les recherches.

LE GRAND VOYAGE

DU PAYS DES HURONS

Situé en l'Amérique, vers la mer douce, ès derniers confins la nouvelle France dite Canada, par Gabriel Sagard Theodat. Avec un Dictionnaire de la langue huronne. 2 vol. in-8, front. grav. Papier vélin, 24 fr. Papier vergé, 30 fr. Papier de Hollande, 40 fr.



CARTE

DE LA

NOUVELLE-FRANCE

augmentée depuis la dernière, servant à la navigation faite en son vray méridien, par le Sr de Champlain, capitaine pour le roy en la marine; lequel, depuis l'an 1603 jusques en l'année 1629, a découvert plusieurs costes, terres, lacs, rivières et nations sauvages, par cy-devant incognuës, comme il se voit en ses relations qu'il en a fait imprimer en 1632, où il se voit les habitations faictes par les François. 2 feuilles in-folio atlantique. 40 fr.

Fac-simile très-exact de la plus ancienne carte détaillée du Canada, tirée à trente-six exemplaires. La planche a été détruite.

Elle peut servir pour compléter l'édition de Champlain, de 1632 ou 1640, qui se trouve presque toujours sans la carte.

Tirage à part de *l'Histoire de la Nouvelle-France*, par L'ESCARBOT.

LES MUSES

DE LA

NOUVELLE-FRANCE

Tirées à 40 exemplaires sur papier vergé. Prix 15 fr.

— 6 exemplaires sur papier vélin Whatman. 20 fr.

Cette partie manque souvent aux éditions anciennes, les exemplaires sur papier vergé peuvent servir pour les compléter.

Paris, imprimerie Jouaust, 338, rue Saint-Honoré.

Cartier, Jacques

199731

Cartier, Jacques
Relation originale
du voyage de Jacques Car-
tier au Canada en 1534.

199731

Bot. 4/15/53 Parke-Burnet Auction,
N.Y. \$25.00 (7 vols.) Stetson
Collection L-27# 8/3

Re
du v
Ja
Cana

H.Mi